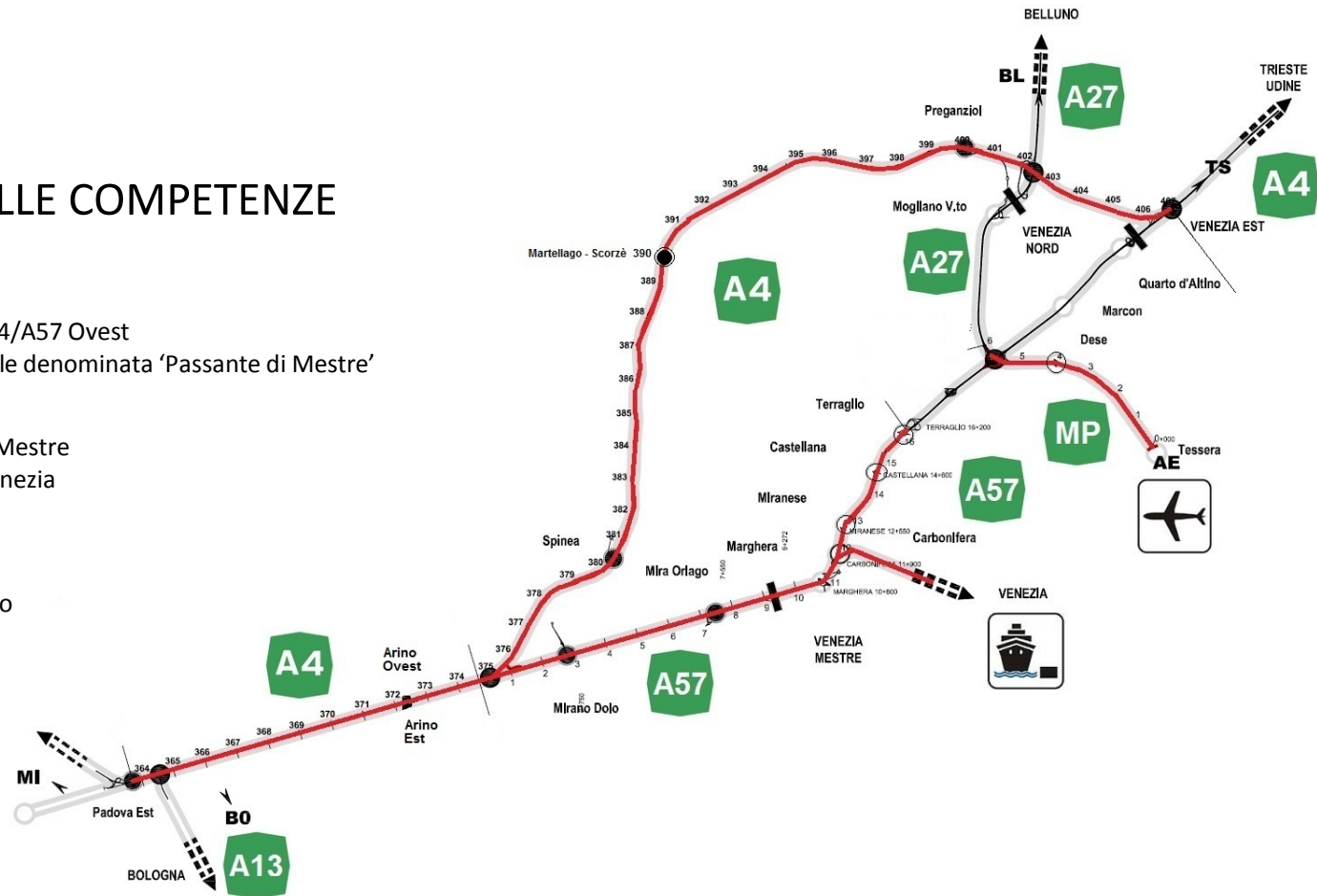







CONCESSIONI AUTOSTRADALI VENETE

PLANIMETRIE DELLE COMPETENZE




- A4** Padova Est – Bivio A4/A57 Ovest
Variante Autostradale denominata 'Passante di Mestre'
- A57** A57 Tangenziale di Mestre
Raccordo da/per Venezia
- MP** Raccordo Marco Polo



Legenda Autostrada Mestre–Padova



	cancelli ingresso/uscita via di sicurezza		barriere fonoassorbenti
	portoni scorrevoli su barriere fonoassorbenti		barriere fonoassorbenti a verde
			via di sicurezza
	porte con maniglione su barriere fonoassorbenti		
	sbarre in alluminio per accesso alla via di sicurezza		
			
	tratto di competenza Società delle Autostrade di Venezia e Padova S.p.A.		
	confini comunali		
	ponti su viabilità esterna		
	ponti su corsi d'acqua		
	inizio/fine competenze		

Passante

	Sottopassi (intersezione a livello terra)
	Cavalcavia (intersezione sopra livello terra)
	Ponti su corsi d'acqua

Legenda Tangenziale e Raccordo Marco Polo

	percorso pedonale su passerella		uscita di sicurezza
	viabilità di emergenza		numerazione uscita di sicurezza W=Ovest (direzione Milano) E=Est (direzione Trieste)
	accesso alla viabilità di emergenza e alle aree di manovra		scala di accesso alla Tangenziale ed alle uscite di sicurezza indicate sopra il simbolo
	piazzola di sosta		scala di accesso alla Tangenziale
	percorso pedonale al piede della scarpata		numerazione uscite di sicurezza con porte su barriera fonoassorbente W=Ovest (direzione Milano) E=Est (direzione Trieste)
	tratto di competenza Società delle Autostrade di Venezia e Padova S.p.A.		uscite su percorsi urbani
	barriere fonoassorbenti		Cavalcavia
	inizio/fine competenze		ponti su corsi d'acqua

  Questi cartelli indicano l'inizio / fine delle Competenze per quanto riguarda la Viabilità Autostradale ma NON le Competenze Gestionali che sono delimitate da CIPPI.

Competenze Gestionali







A4	Comune	Da km	A km
Padova Est Bivio A4/A57 Ovest	PADOVA	Solo Casello	
	NOVENTA PADOVANA	Svincolo da Pd Est Inizio competenze	364,428
	VIGONZA	364,428	369,910
	PIANIGA	369,910	371,170
	DOLO	371,170	373,620
	PIANIGA	373,620	374,650
Variante Autostradale denominata 'Passante di Mestre'	PIANIGA	374,650	375,357
	MIRANO	375,357	380,205
	MIRA	380,205	380,278
	SPINEA	380,278	382,665
	MIRANO	382,665	382,755
	SPINEA	382,755	383,611
	MARTELLAGO	383,611	385,050
	SALZANO	385,050	386,084
	MARTELLAGO	386,084	386,120
	SALZANO	386,120	386,297
	MARTELLAGO	386,297	386,450
	SALZANO	386,450	387,120
	MARTELLAGO	387,120	389,335
	SCORZÈ	389,335	390,186
	MARTELLAGO	390,186	390,420
	SCORZÈ	390,420	391,425
	ZERO BRANCO	391,425	391,730
	SCORZÈ	391,730	391,990
	ZERO BRANCO	391,990	392,520
	SCORZÈ	392,520	393,020
	ZERO BRANCO	393,020	393,260
	SCORZÈ	393,260	393,728
	MOGLIANO	393,728	396,430
	PREGANZIOL	396,430	397,868
	MOGLIANO	397,868	398,425
	PREGANZIOL	398,425	400,055
	CASALE SUL SILE	400,055	400,600
MOGLIANO	400,600	406,580	
QUARTO D'ALTINO	406,580	406,976	

A4 COMUNI KM

Cavalcavia in A4

Competenza	Num	CAVALCAVIA	km
CAV	341	341 - Svincolo allacciamento A4/A13	364,568
CAV	342	342 - S.C. Battana (via Prati)	368,046
CAV	343	343 - S.P. 49 BARBARIGA (Via Barbariga)	369,413
CAV	356	356 - Connessione viaria S.R. 11	371,300
CAV	344	344 - S.P. 28 Pianiga/Mellaredo (via Ferrovia)	371,862
CAV	345	345 - S.P. 26 Dolo/Mirano (Via Provinciale nord)	374,127
CAV	346	346 - Pista Barriera Ve Ovest A4 dir Mi	375,175
CAV	347	347 - Impalcato sottopasso S. Silvestro	376,600
CAV	348	348 - A16.02 Via Porara	378,412
CAV	349	349 - A16.03 S.P. 81 "Mira Oriago" (Spinea - Marghera)	381,210
CAV	350	350 - A16.16 Via delle Motte	387,210
CAV	359	359 - Variante S.R. 245 Castellana	387,584
CAV	360	360 - Viadotto Martellago Scorzè	389,450
CAV	351	351 - A16.18 Deviaz. S.P. 65 Campocroce Ovest	395,683
CAV	361	361 - Ciclopedonale Campocroce	395,917
CAV	362	362 - Sottopasso Campocroce	396,225
CAV	352	352 - A16.09 Bret. Coll. Passante/A27	402,000
CAV	353	353 - A16.10 S.P. 64 "Zermanesa"	402,540
CAV	354	354 - A16.11 Ca' Zanoschi	403,237
CAV	355	355 - A16.12 Ca' Moino	403,849
CAV	357	357 - A16.13 pista Barriera Ve Est Passante dir. Mi	406,450
CAV	358	358 - A16.14 S.C. Crete - Bonisolo	406,791
AUTOVIE	377	377 - 800 metri oltre le competenze CAV	407,800



Piazzole di sosta in A4

Struttura	Tipologia	km	Carr	Note	Struttura	Tipologia	km	Carr	Note
Piazzola di sosta	Piazzola ENTRATA PD EST	363,724	Est		Piazzola di sosta	Piazzola 376,500	376,500	Est	
Piazzola di sosta	Colonnina SOS Km 364,1	364,100	Est	Colonnina SOS	Piazzola di sosta	Piazzola 376,700	376,700	Est	
Piazzola di sosta	Colonnina SOS Km 364,1	364,100	Ovest	Colonnina SOS	Piazzola di sosta	Piazzola 376,700	376,700	Ovest	
Piazzola di sosta	Colonnina SOS Km 365,5	365,500	Est	Colonnina SOS	Piazzola di sosta	Colonnina SOS Km 377,3	377,200	Ovest	Colonnina SOS
Piazzola di sosta	Colonnina SOS Km 365,5	365,500	Ovest	Colonnina SOS	Piazzola di sosta	Colonnina SOS Km 377,3	377,300	Est	Colonnina SOS
Piazzola di sosta	Piazzola 366,050	366,070	Est		Piazzola di sosta	Piazzola 377,600	377,600	Est	
Piazzola di sosta	Piazzola 366,050	366,070	Ovest		Piazzola di sosta	Piazzola 377,600	377,600	Ovest	
Piazzola di sosta	Piazzola 366,650	366,650	Est		Piazzola di sosta	Piazzola 378,200	378,200	Est	
Piazzola di sosta	Piazzola 366,650	366,650	Ovest		Piazzola di sosta	Piazzola 378,200	378,200	Ovest	
Piazzola di sosta	Colonnina SOS Km 367,1	367,100	Est	Colonnina SOS	Piazzola di sosta	Colonnina SOS Km 378,8	378,700	Ovest	Colonnina SOS
Piazzola di sosta	Colonnina SOS Km 367,1	367,100	Ovest	Colonnina SOS	Piazzola di sosta	Piazzola 378,700	378,700	Est	
Piazzola di sosta	Piazzola 367,650	367,650	Est		Piazzola di sosta	Colonnina SOS Km 379,2	379,200	Est	Colonnina SOS
Piazzola di sosta	Piazzola 367,650	367,650	Ovest		Piazzola di sosta	Colonnina SOS Km 381,7	381,700	Est	Colonnina SOS
Piazzola di sosta	Piazzola 368,250	368,250	Est		Piazzola di sosta	Colonnina SOS Km 381,7	381,700	Ovest	Colonnina SOS
Piazzola di sosta	Piazzola 368,250	368,250	Ovest		Piazzole di sosta	Piazzola 382,300	382,300	Est	
Piazzola di sosta	Colonnina SOS Km 368,8	368,800	Est	Colonnina SOS	Piazzole di sosta	Piazzola 382,300	382,300	Ovest	
Piazzola di sosta	Colonnina SOS Km 368,8	368,800	Ovest	Colonnina SOS	Piazzola di sosta	Piazzola 382,780	382,780	Est	
Piazzola di sosta	Piazzola 369,200	369,200	Est		Piazzola di sosta	Piazzola 382,880	382,880	Ovest	
Piazzola di sosta	Piazzola 369,200	369,200	Ovest		Piazzola di sosta	Colonnina SOS Km 383,3	383,300	Est	Colonnina SOS
Piazzola di sosta	Colonnina SOS Km 370,7	370,700	Est	Colonnina SOS	Piazzola di sosta	Colonnina SOS Km 383,3	383,300	Ovest	Colonnina SOS
Piazzola di sosta	Colonnina SOS Km 370,7	370,700	Ovest	Colonnina SOS	Piazzole di sosta	Piazzola 384,000	384,000	Ovest	
Piazzola di sosta	Piazzola 371,700	371,700	Est		Piazzole di sosta	Piazzola 384,000	384,000	Est	
Piazzola di sosta	Piazzola 371,700	371,700	Ovest		Piazzola di sosta	Colonnina SOS Km 384,7	384,700	Est	Colonnina SOS
Piazzola di sosta	Colonnina SOS Km 373,3	373,300	Est	Colonnina SOS	Piazzola di sosta	Colonnina SOS Km 384,7	384,700	Ovest	Colonnina SOS
Piazzola di sosta	Colonnina SOS Km 373,3	373,300	Ovest	Colonnina SOS	Piazzola di sosta	Piazzola 385,650	385,650	Est	
Piazzole di sosta	Piazzola 373,900	373,900	Ovest	Accesso n. 9 Pionca	Piazzola di sosta	Piazzola 385,650	385,650	Ovest	
Piazzole di sosta	Piazzola 373,900	373,900	Est	Accesso n. 1 Pionca	Piazzola di sosta	Colonnina SOS Km 386,2	386,200	Est	Colonnina SOS
Piazzola di sosta	Piazzola 375,280	375,280	Est		Piazzola di sosta	Colonnina SOS Km 386,2	386,200	Ovest	Colonnina SOS
Piazzola di sosta	Piazzola 375,280	375,280	Ovest		Piazzola di sosta	Piazzola 386,700	386,700	Est	
Piazzola di sosta	Piazzola 376,200	376,200	Est		Piazzola di sosta	Piazzola 386,700	386,700	Ovest	
Piazzola di sosta	Piazzola 376,200	376,200	Ovest		Piazzola di sosta	Piazzola 387,200	387,200	Est	
					Piazzola di sosta	Piazzola 387,200	387,200	Ovest	

Piazzole di sosta in A4

Struttura	Tipologia	km	Carr	Note	Struttura	Tipologia	km	Carr	Note
Piazzola di sosta	Piazzola 387,600	387,650	Est	Colonnina SOS	Piazzola di sosta	Piazzola 396,100	396,100	Est	
Piazzola di sosta	Colonnina SOS Km 387,600	387,650	Ovest	Colonnina SOS	Piazzola di sosta	Piazzola 396,100	396,100	Ovest	
Piazzola di sosta	Piazzola 388,080	388,080	Est		Piazzole di sosta	Colonnina SOS Km 396,6	396,600	Est	Colonnina SOS
Piazzola di sosta	Piazzola 388,080	388,080	Ovest		Piazzole di sosta	Colonnina SOS Km 396,6	396,600	Ovest	Colonnina SOS
Piazzola di sosta	Piazzola 389,490	389,490	Est	non utilizzabile	Piazzola di sosta	Colonnina SOS Km 397,6	397,600	Est	Colonnina SOS
Piazzola di sosta	Piazzola 389,490	389,490	Ovest	utilizzabile	Piazzola di sosta	Colonnina SOS Km 397,6	397,600	Ovest	Colonnina SOS
Piazzole di sosta	Piazzola 389,900	389,900	Ovest		Piazzola di sosta	Piazzola 398,100	398,100	Est	
Piazzole di sosta	Piazzola 389,900	389,900	Est		Piazzola di sosta	Piazzola 398,100	398,100	Ovest	
Piazzola di sosta	Piazzola 391,150	391,100	Est		Piazzola di sosta	Piazzola 398,500 E	398,500	Est	
Piazzola di sosta	Piazzola 391,150	391,100	Ovest		Piazzola di sosta	Piazzola 398,500 W	398,500	Ovest	
Piazzola di sosta	Colonnina SOS Km 391,6	391,600	Est	Colonnina SOS	Piazzola di sosta	Colonnina SOS Km 399,0	399,000	Est	Colonnina SOS
Piazzola di sosta	Piazzola 391,600	391,600	Ovest		Piazzola di sosta	Colonnina SOS Km 399,0	399,000	Ovest	Colonnina SOS
Piazzola di sosta	Piazzola 392,100	392,100	Est		Piazzola di sosta	Colonnina SOS Km 401,2	401,200	Est	Colonnina SOS
Piazzola di sosta	Piazzola 392,100	392,100	Ovest		Piazzola di sosta	Colonnina SOS Km 401,2	401,200	Ovest	Colonnina SOS
Piazzola di sosta	Piazzola 392,600	392,600	Est		Piazzola di sosta	Piazzola 402,050	402,050	Est	
Piazzola di sosta	Colonnina SOS Km 392,6	392,600	Ovest	Colonnina SOS	Piazzola di sosta	Piazzola 402,050	402,050	Ovest	
Piazzola di sosta	Piazzola 393,100	393,100	Est		Piazzola di sosta	Piazzola 402,650	402,650	Est	
Piazzola di sosta	Piazzola 393,100	393,100	Ovest		Piazzola di sosta	Piazzola 402,650	402,650	Ovest	
Piazzola di sosta	Piazzola 393,650	393,650	Est		Piazzola di sosta	Colonnina SOS Km 403,1	403,100	Est	Colonnina SOS
Piazzola di sosta	Piazzola 393,650	393,650	Ovest		Piazzola di sosta	Colonnina SOS Km 403,1	403,100	Ovest	Colonnina SOS
Piazzola di sosta	Piazzola 394,150	394,150	Est		Piazzola di sosta	Piazzola 403,550	403,550	Est	
Piazzola di sosta	Piazzola 394,150	394,150	Ovest		Piazzola di sosta	Piazzola 403,550	403,550	Ovest	
Piazzola di sosta	Colonnina SOS Km 394,7	394,700	Est	Colonnina SOS	Piazzola di sosta	Piazzola 404,100	404,100	Est	
Piazzola di sosta	Colonnina SOS Km 394,7	394,700	Ovest	Colonnina SOS	Piazzola di sosta	Piazzola 404,100	404,100	Ovest	
Piazzola di sosta	Piazzola 395,100	395,100	Est		Piazzole di sosta	Piazzola 404,600	404,600	Ovest	
Piazzola di sosta	Piazzola 395,100	395,100	Ovest		Piazzola di sosta	Colonnina SOS Km 404,6	404,600	Est	Colonnina SOS
Varco Campocroce		395,400	Est		Piazzola di sosta	Piazzola 405,200	405,200	Est	
Varco Campocroce		395,400	Ovest		Piazzola di sosta	Colonnina SOS Km 405,2	405,200	Ovest	Colonnina SOS
Piazzola di sosta	Colonnina SOS Km 395,6	395,600	Est	Colonnina SOS	Piazzole di sosta	Piazzola 406,270	406,270	Est	
Piazzola di sosta	Colonnina SOS Km 395,6	395,600	Ovest	Colonnina SOS	Piazzole di sosta	Piazzola 406,270	406,270	Ovest	
					Piazzole di sosta	Piazzola 406,700	406,700	Est	
					Piazzole di sosta	Piazzola 406,700	406,700	Ovest	



Sottopassi

Tipologia	Lunghezza	Da km	A km
S. Silvestro A1211	m. 132	376,293	376,425
Caltana A1202	m. 180	377,709	377,889
Miranese A1203	m. 230	381,935	382,165
	m. 35	382,257	382,292
XXV Aprile A1209	m. 150	386,721	386,871
Castellana A1209	m. 380	388,168	388,548
Moglianese	m. 290	390,313	390,593
Pontebbana	m. 445	396,983	397,428
A27	m. 70	402,305	402,373

LARGHEZZA CORSIE

Tratto		Chilometro	Carreggiata	Corsia di emergenza	1° corsia marcia lenta	2° corsia centrale	3° corsia sorpasso	Limite Velocità
A4 Est	Padova Est – Nodo A4/A13	363,724 – 364,380	Est	3,00	3,50	3,75	3,75	
A4 Est	Nodo A4/A13	364,380 – 364,750	Est	X	3,50	3,75	3,75	
A4 Est	Nodo A4/A13 - Bivio A4/A57 Ovest	364,750 – 374,650	Est	3,00	3,50	3,75	3,75	
A4 Ovest	Bivio A4/A57 Ovest - Padova Est	374,650 - 363,724	Ovest	3,00	3,50	3,75	3,75	
A4 Est/Ovest	Passante Autostradale di Mestre	374,650 – 406,976	Est/Ovest	3,00	3,75	3,75	3,75	

Box Controllo Velocità

Struttura	Chilometro	Carreggiata
Box Controllo Velocità	km 394,600	Est
Box Controllo Velocità	km 385,950	Est
Box Controllo Velocità	km 394,650	Ovest
Box Controllo Velocità	km 383,200	Ovest

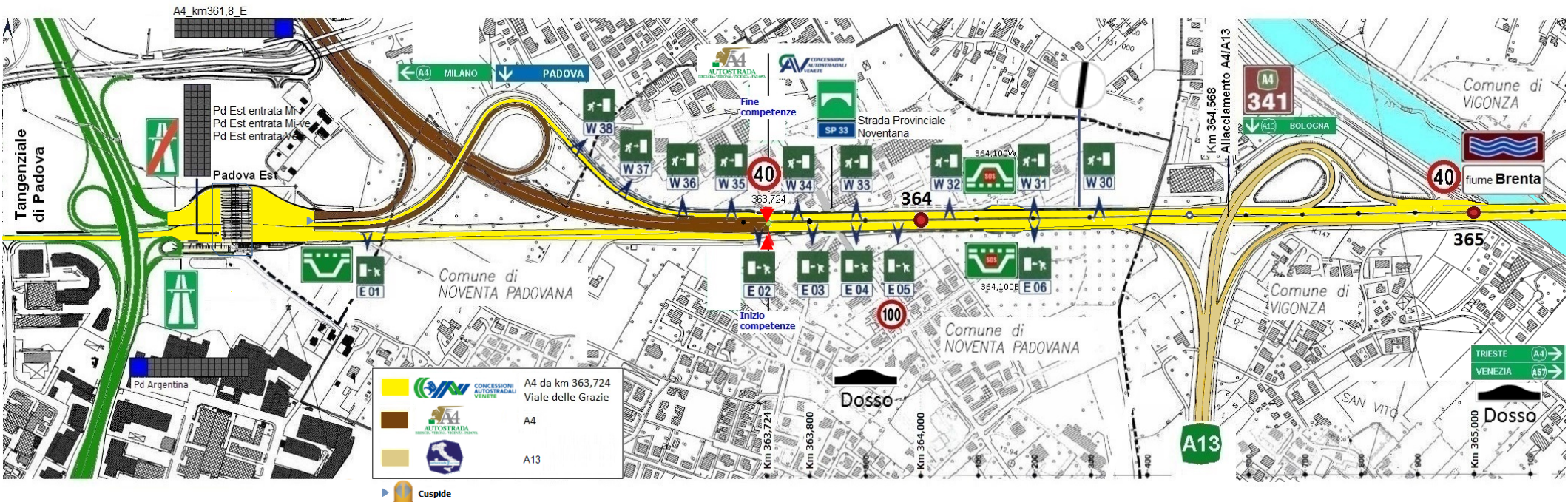
Corsi d'acqua

Nome	Km
Fiume Brenta	365,100
Rio Fiumicello	367,250
Fiume Tergola	368,650
Canale Lusore	378,030
Fiume Taglio	379,043
Rio Cimetto	383,420
Fiume Dese	389,391

Profilo (denominazione)


Nome	Note	Da Km	A km	Carreggiata
L	A57 Ovest in A4 Est	1,450	375,650	-----
C	A4 Ovest in A57 Est	375,800	0,750	-----
I (i)	Via Delle Cave (Rot. a Nord Ex casello Dolo e via Molinella)	esterno	esterno	-----
Y	Svincolo da Venezia Est a Passante Ovest	26,600	404,500	A4 Ovest
B	A57	0,000	0,800	Est

A4 da km 363,724 a km 365





Decelerazione da A4 carreggiata EST direzione A13 Bologna



Candelabri Svincolo competenza A13

Competenze



A4 Accelerazione da A13 Bologna in A4 direzione Trieste/Venezia carr. EST



← A4 MILANO



Competenze



TRIESTE A4 →

A4

Decelerazione da A4 carreggiata OVEST direzione A13 Bologna



← A4 MILANO



Competenze




TRIESTE A4 →



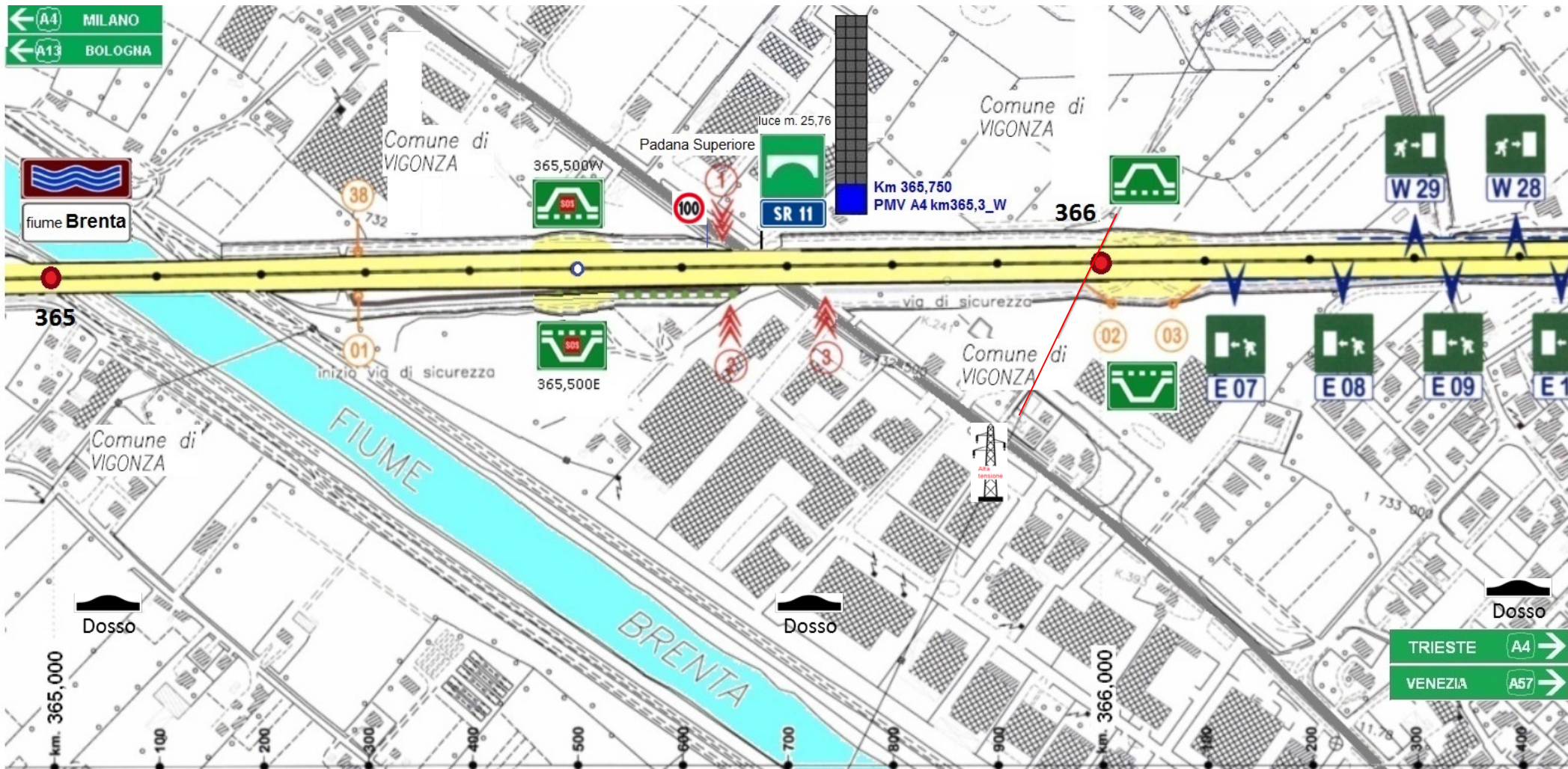
Accelerazione da A13 Bologna in A4 direzione Milano carr. OVEST



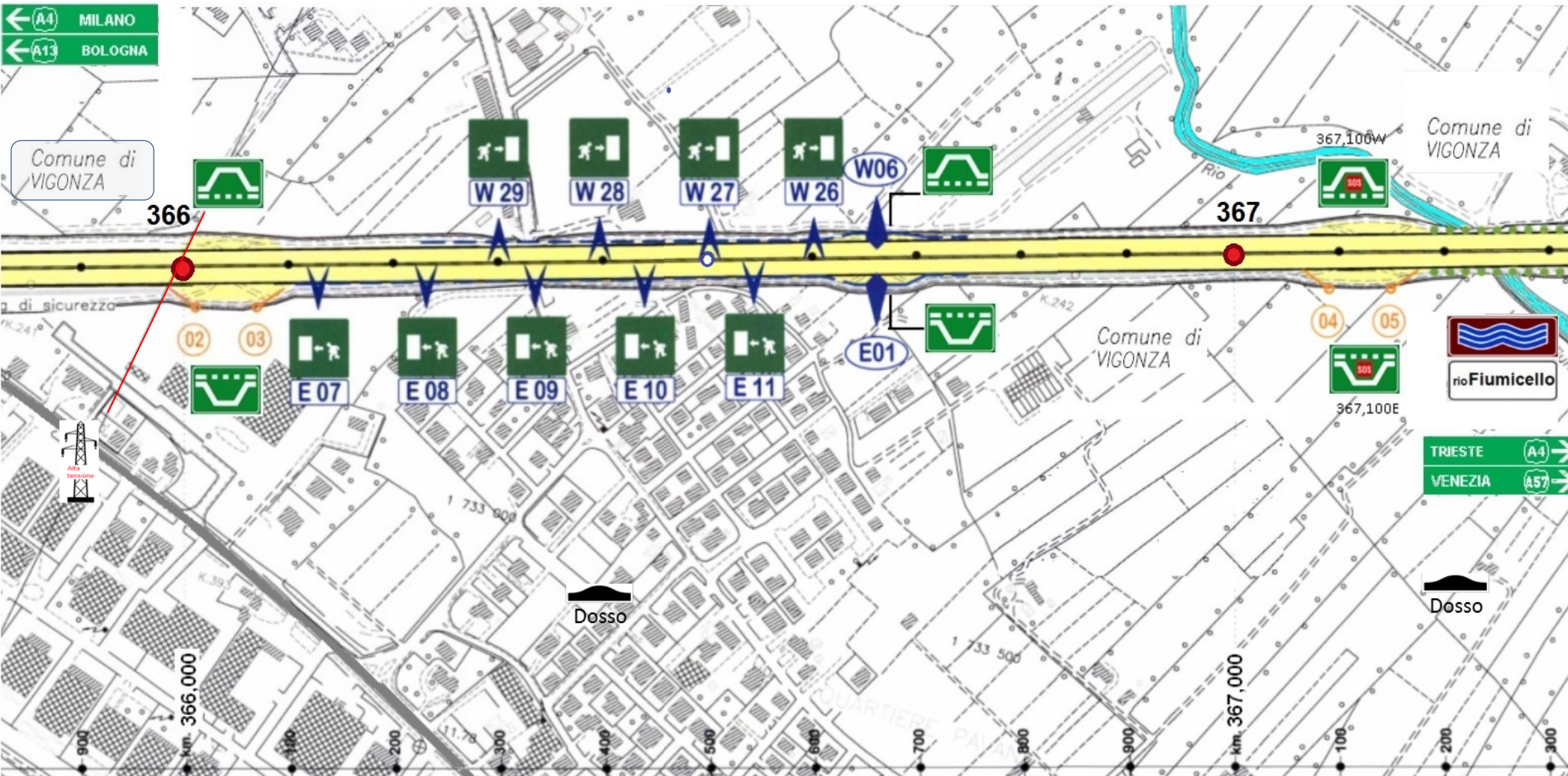
Competenze



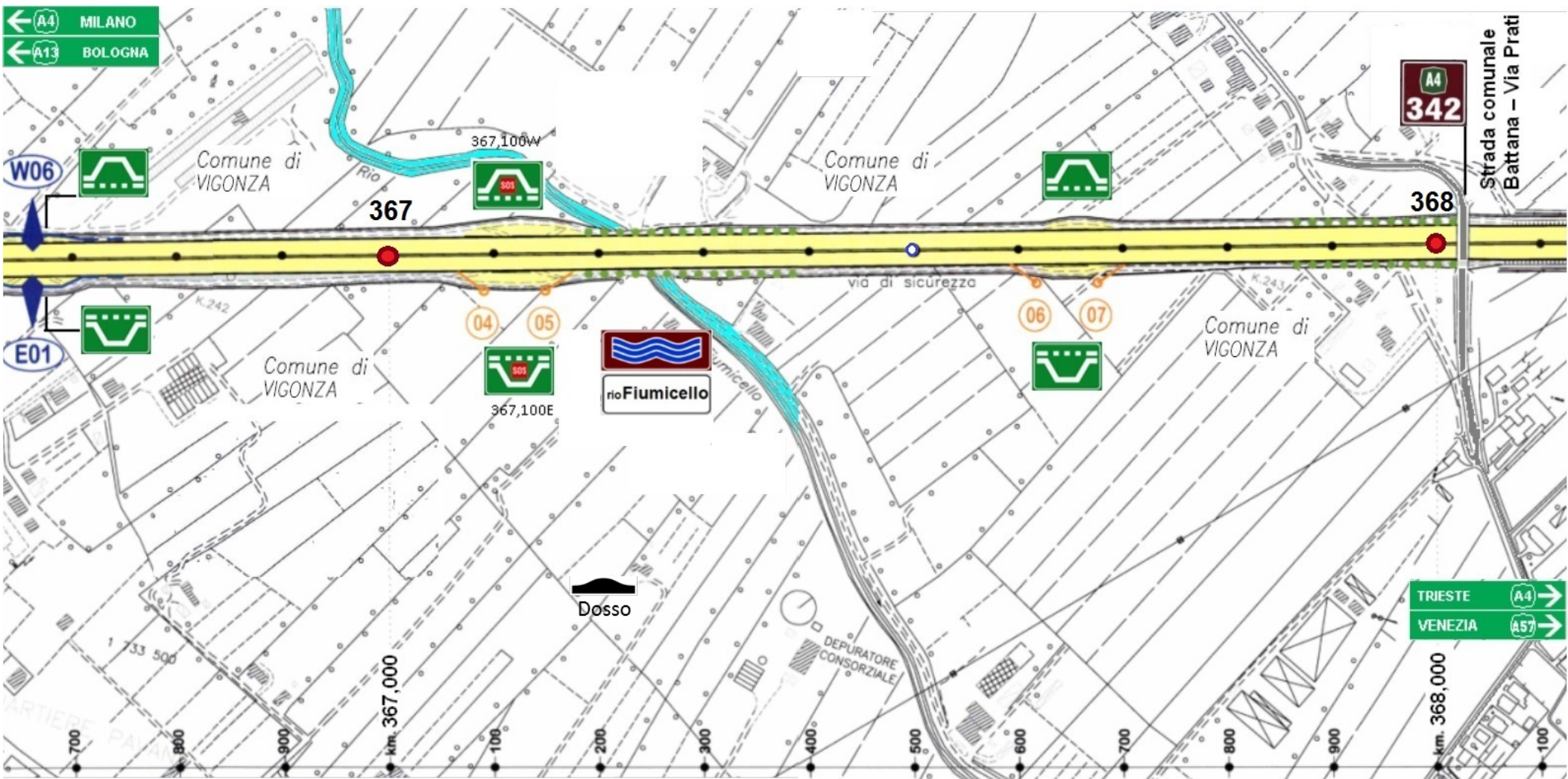
A4 da km 365 a km 366



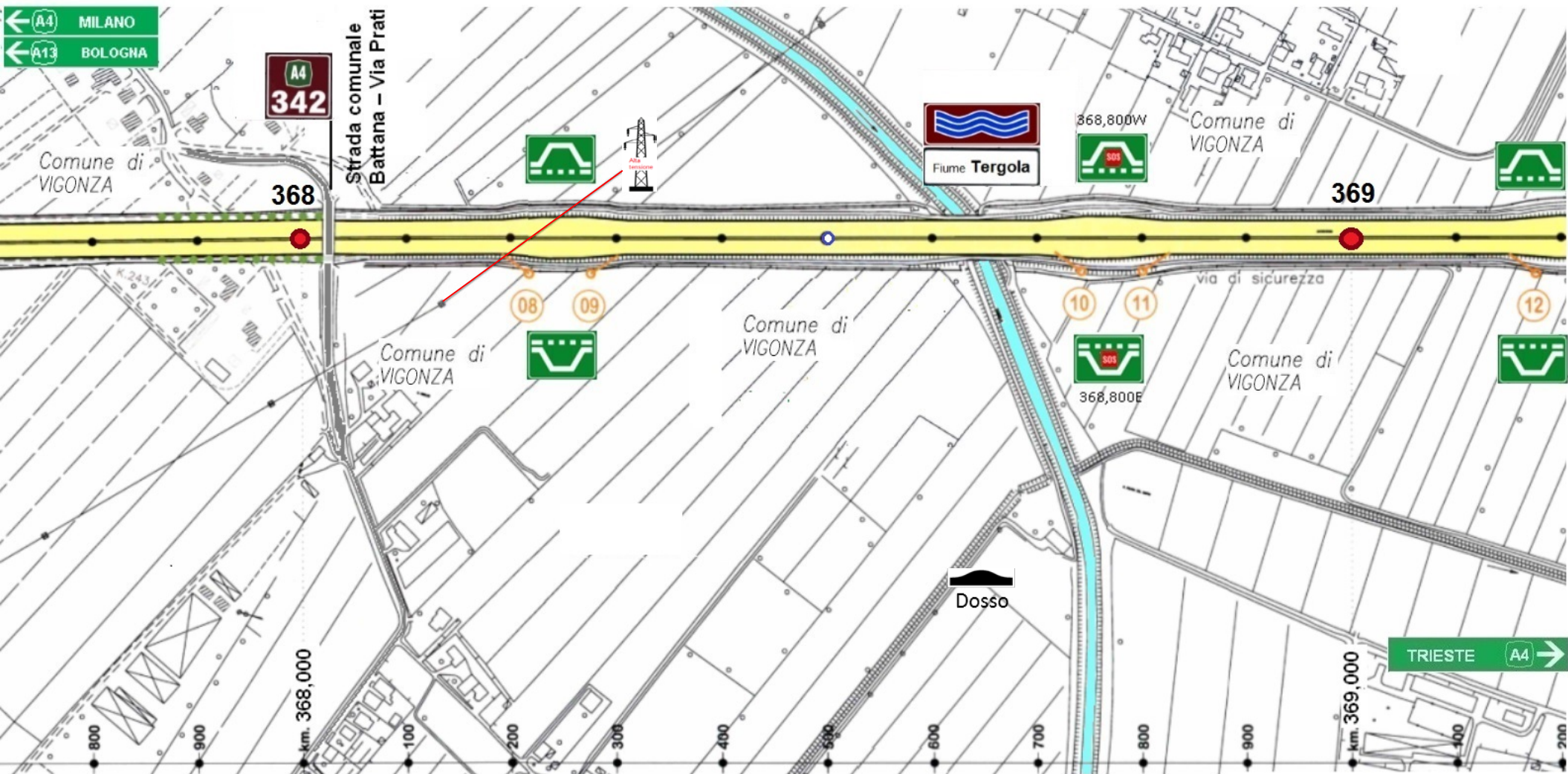
A4 da km 366 a km 367



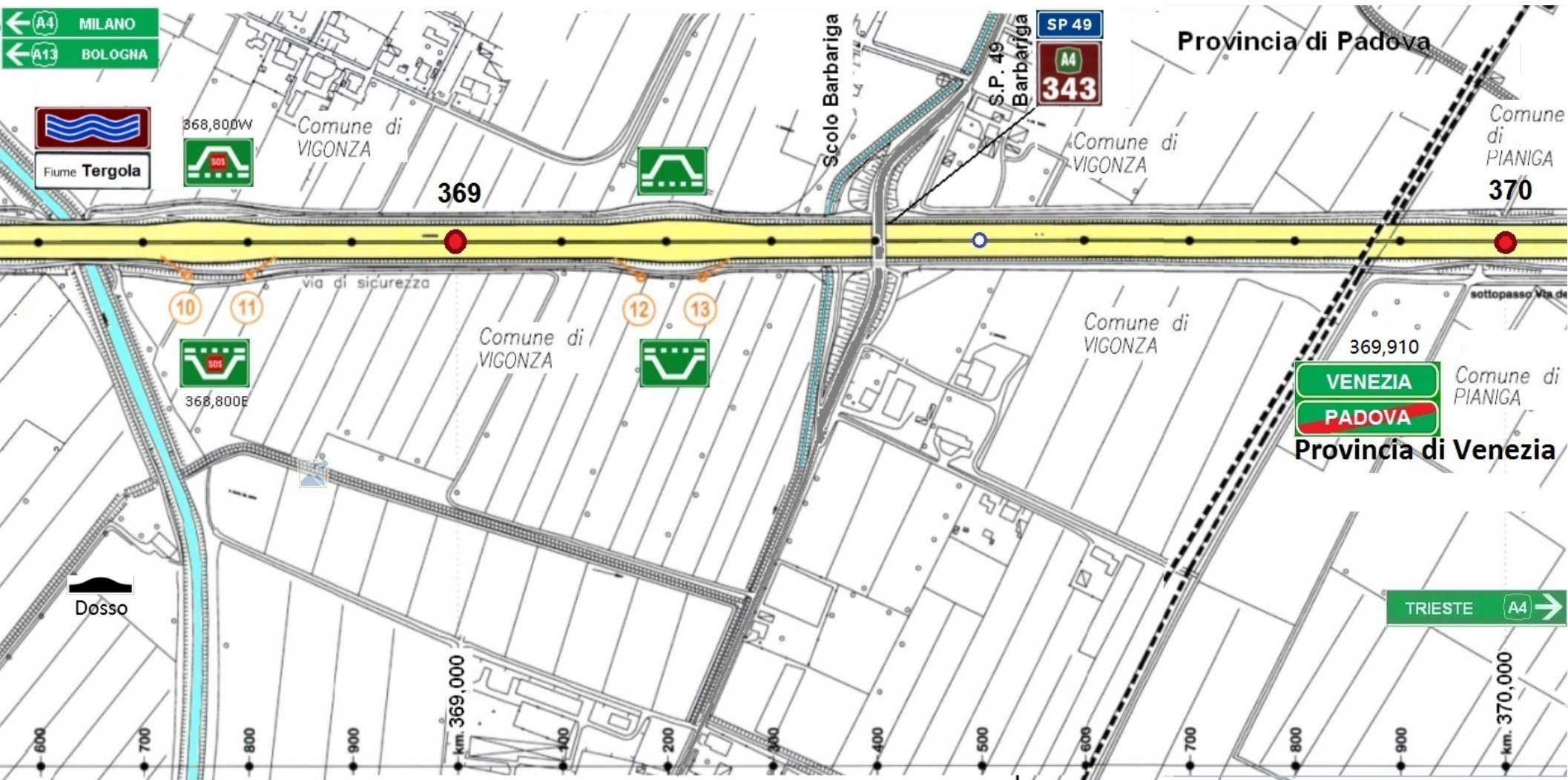
A4 da km 367 a km 368



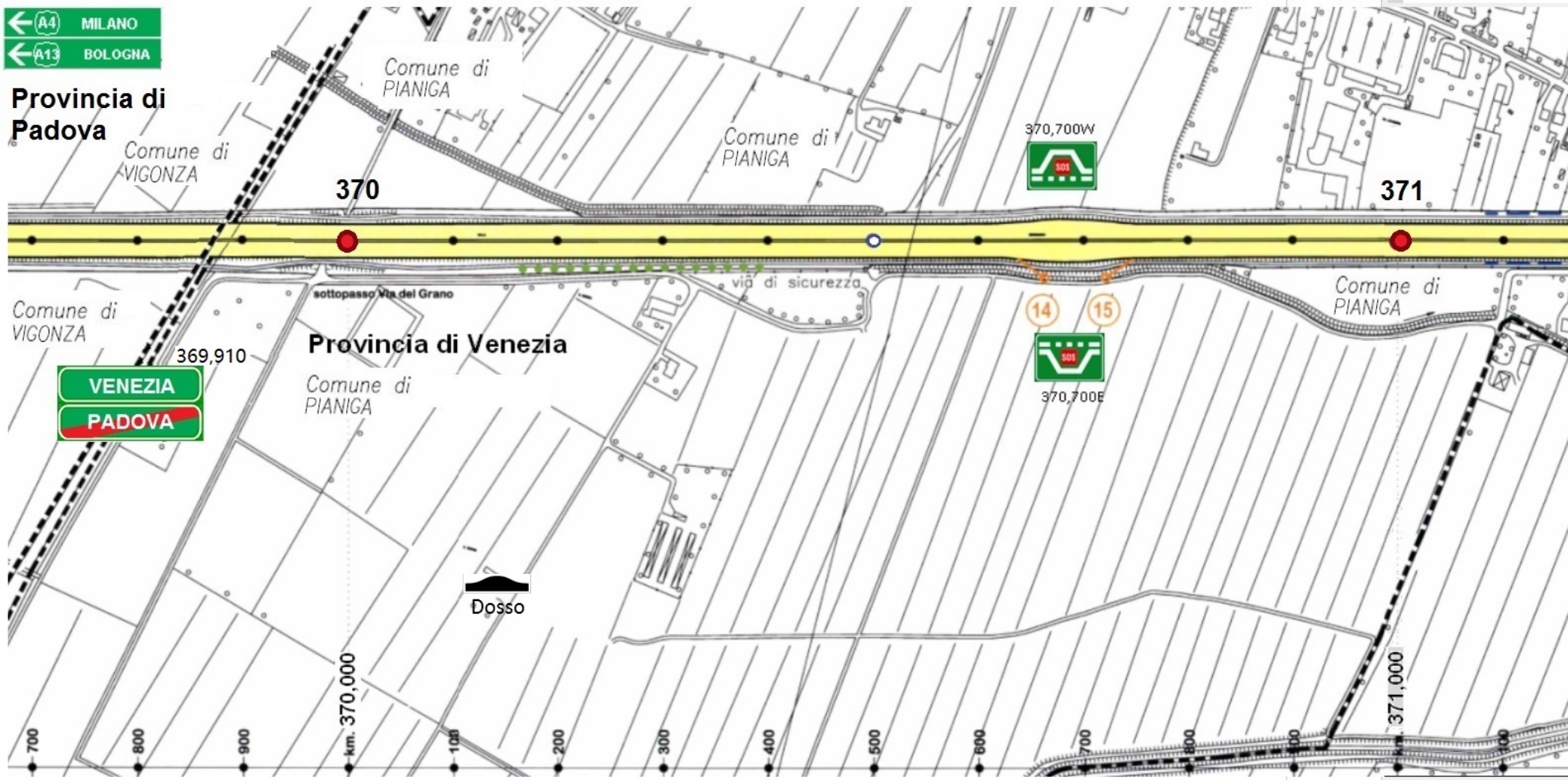
A4 da km 368 a km 369



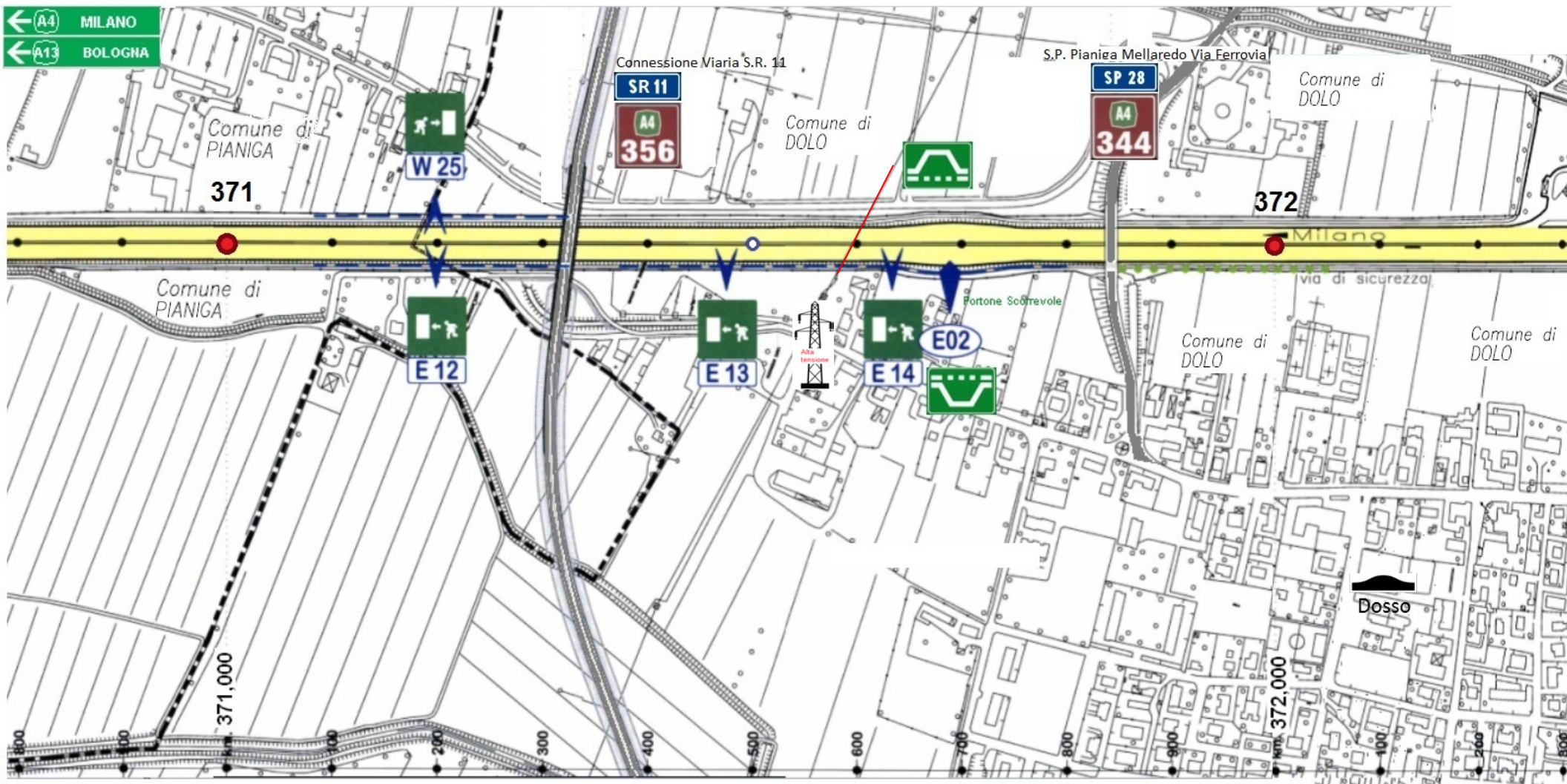
A4 da km 369 a km 370



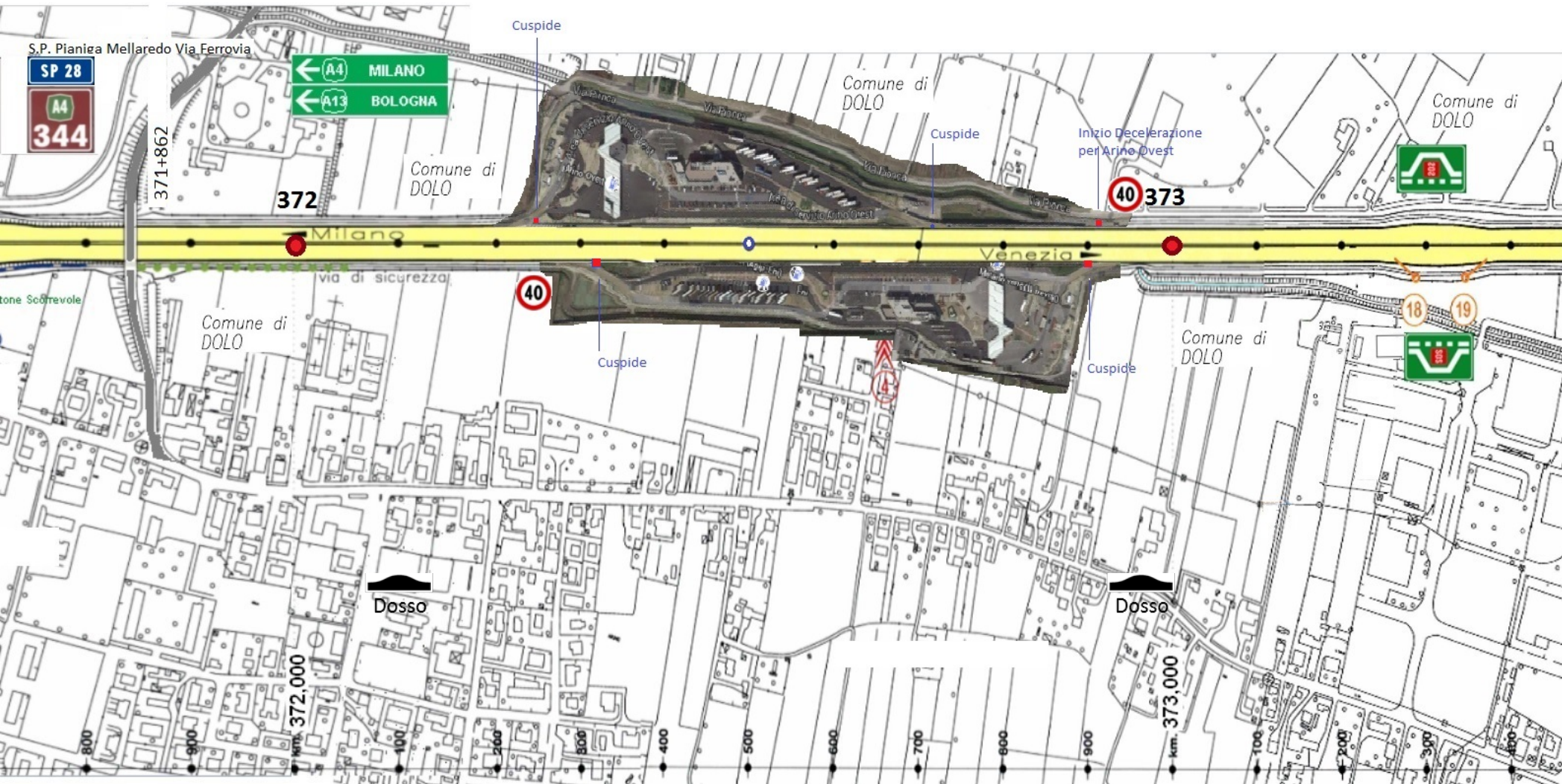
A4 da km 370 a km 371



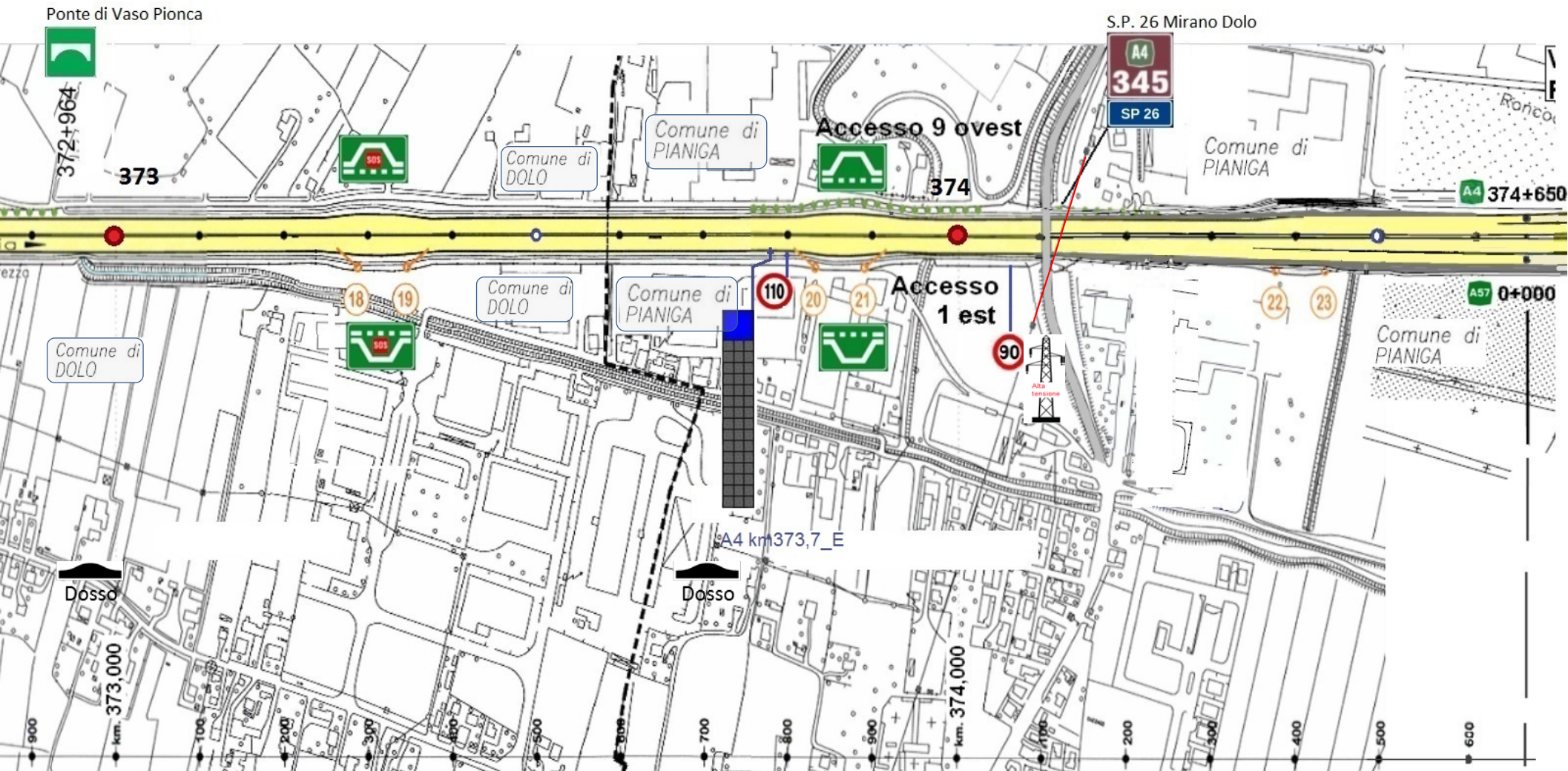
A4 da km 371 a km 372



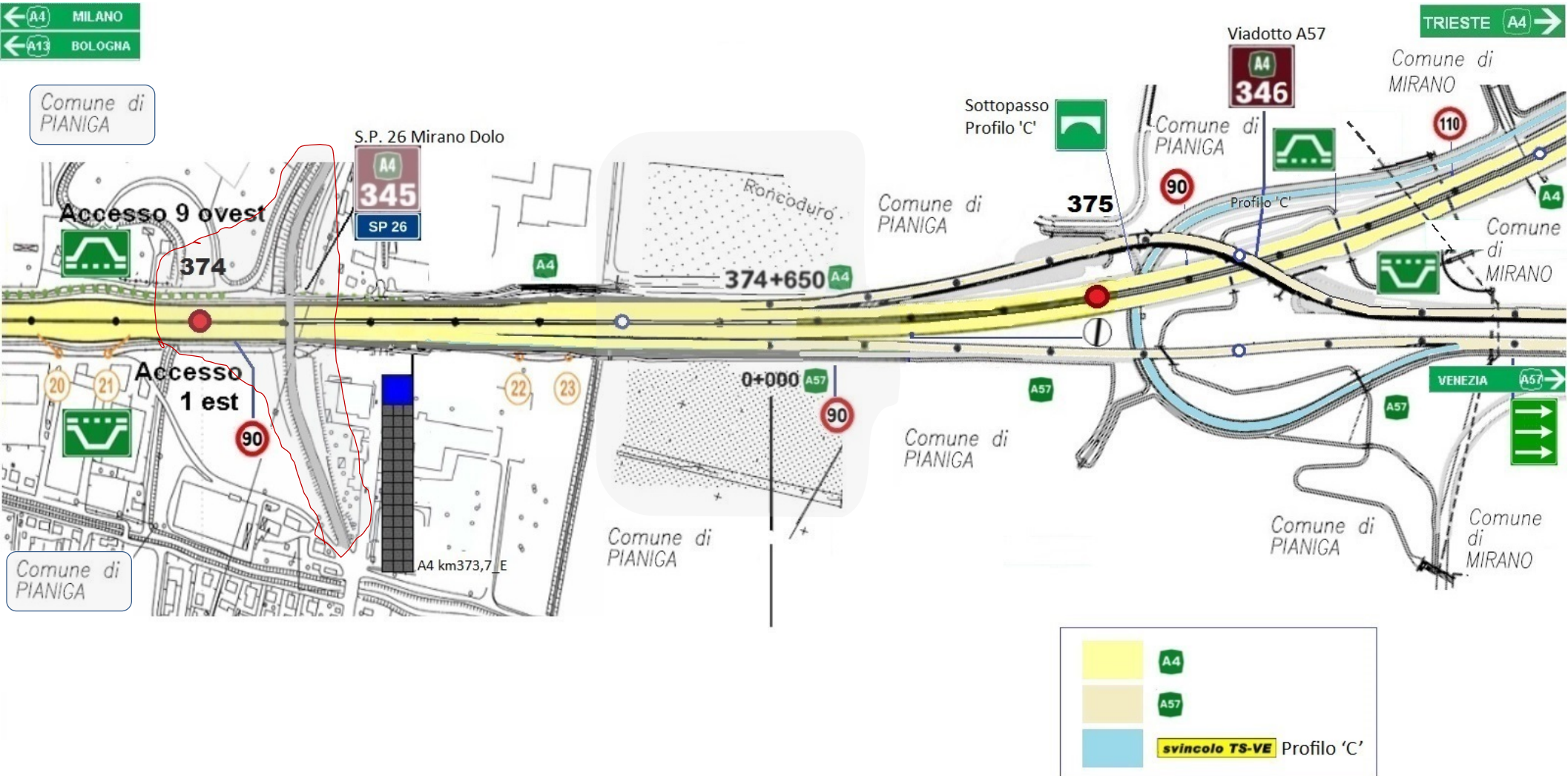
A4 da km 372 a km 373



A4 da km 373 a km 374



A4 Passante da km 374 a km 374,650



A4 Passante da km 374,650 a km 377



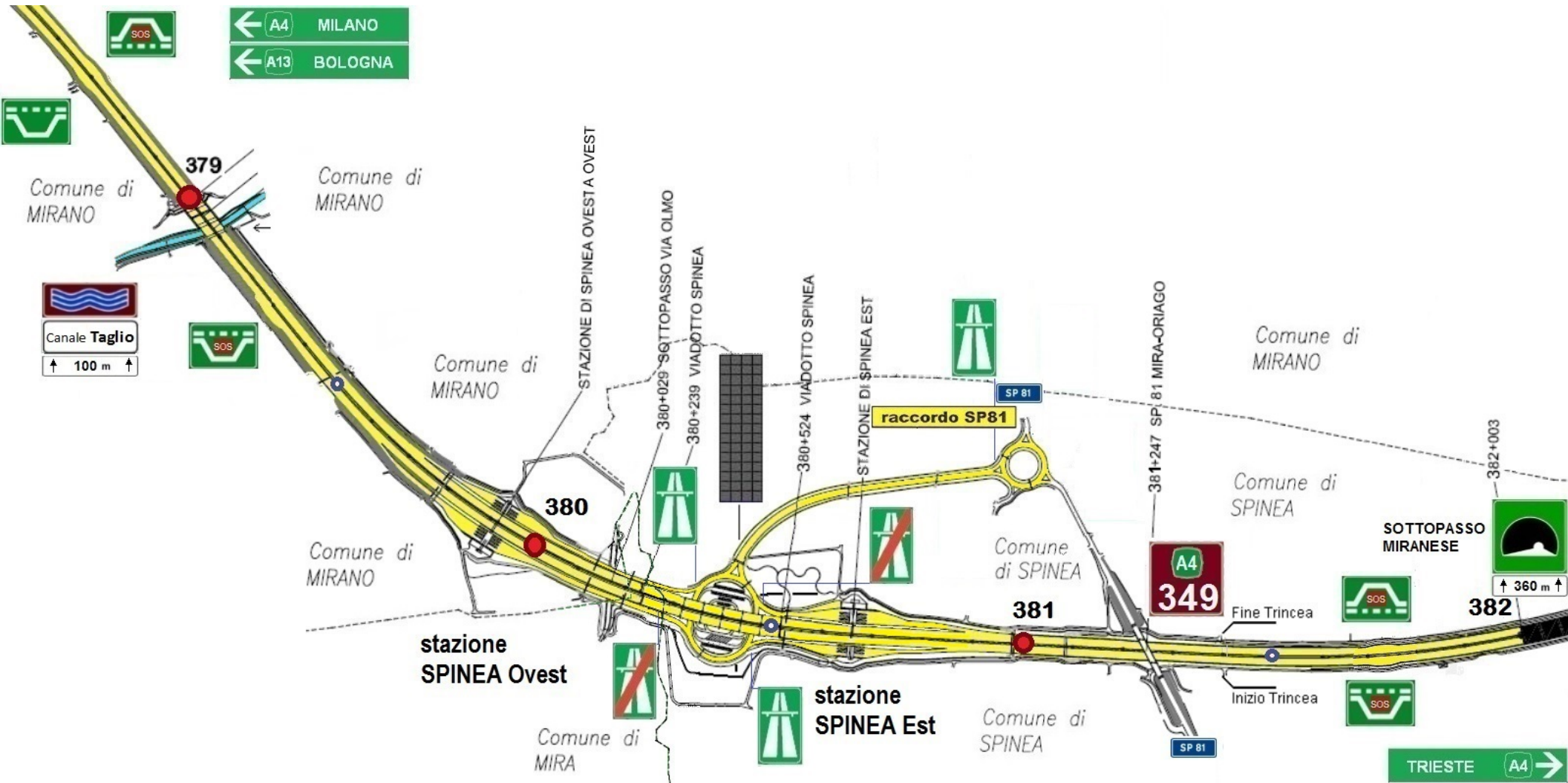
A4 Passante da km 377 a km 379

← A4 MILANO
← A13 BOLOGNA

TRIESTE A4 →

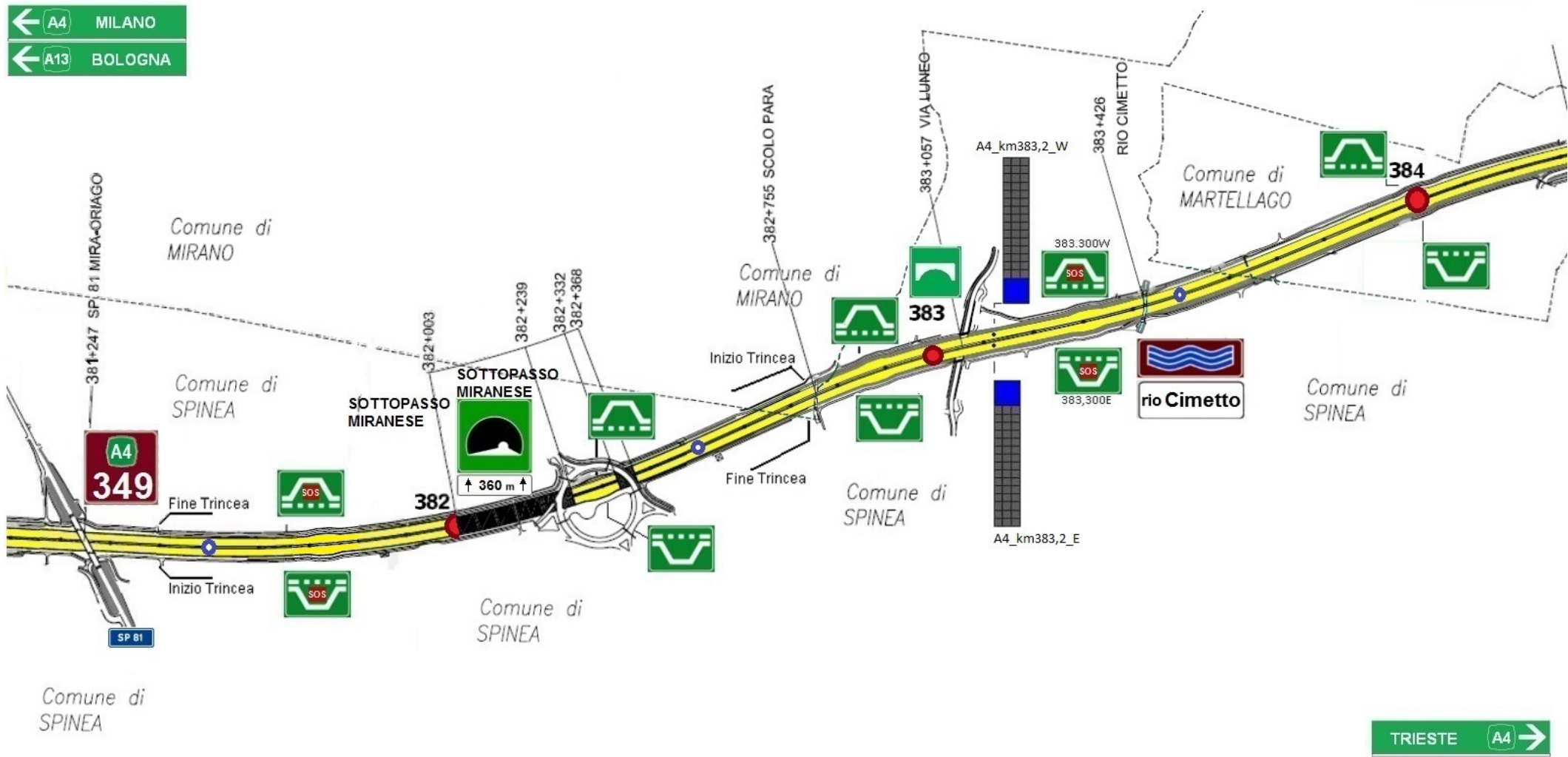


A4 Passante da km 379 a km 382



A4 Passante da km 382 a km 384

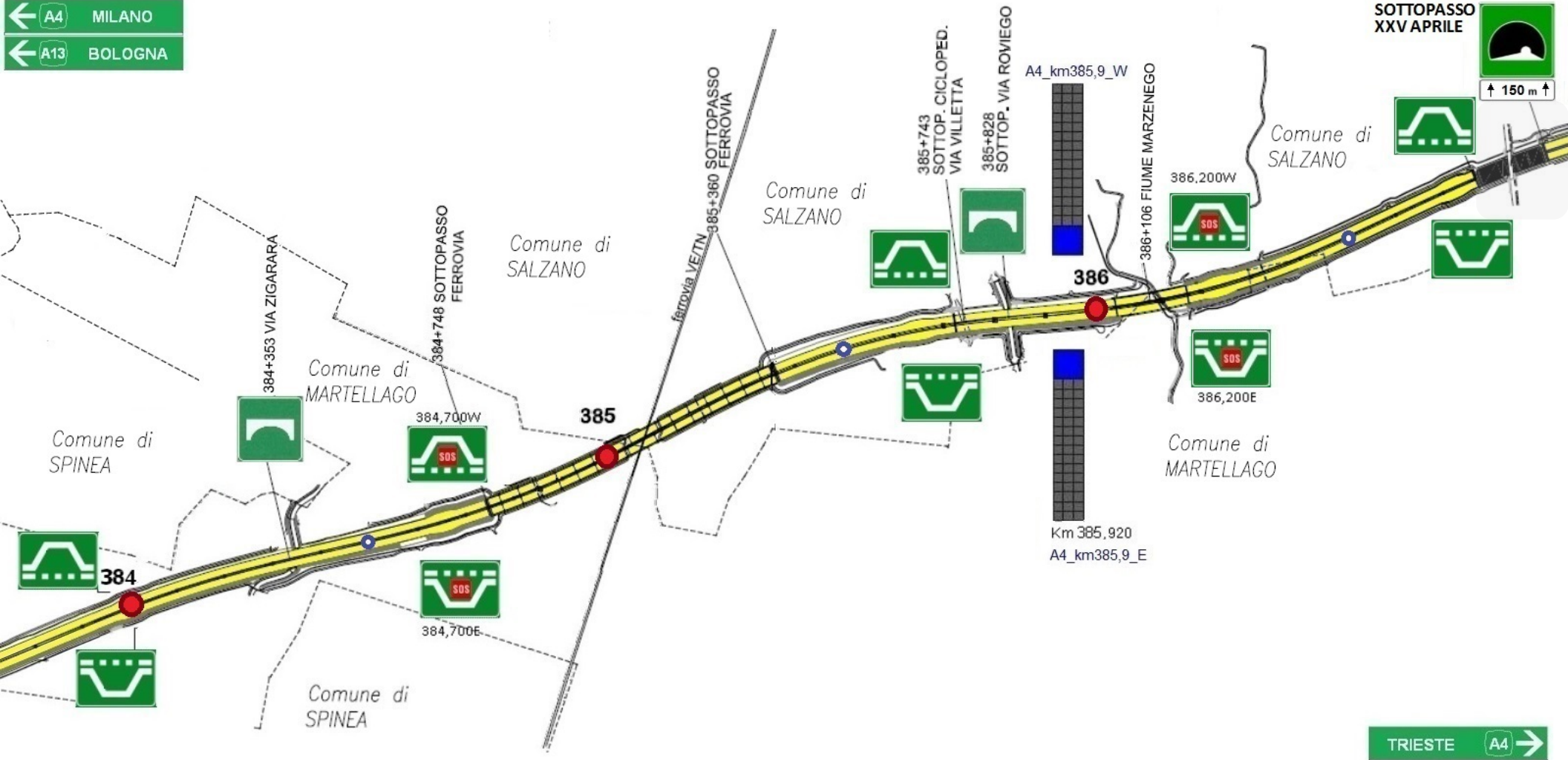
← A4 MILANO
← A13 BOLOGNA



TRIESTE A4 →

A4 Passante da km 384 a km 386

← A4 MILANO
← A13 BOLOGNA



TRIESTE A4 →

A4 Passante da km 386 a km 388

← A4 MILANO
← A13 BOLOGNA



Km 385,920
A4_km385,9_W



386

A4_km385,9_E

386,200W

386,200E

Comune di SALZANO

Comune di MARTELLAGO

Comune di MARTELLAGO

Comune di SALZANO

Comune di MARTELLAGO

SOTTOPASSO CASTELLANA

TRIESTE A4 →

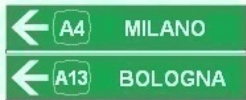
A4 Passante da km 388 a km 391

← A4 MILANO
← A13 BOLOGNA

C.A.V.
Veneto Strade

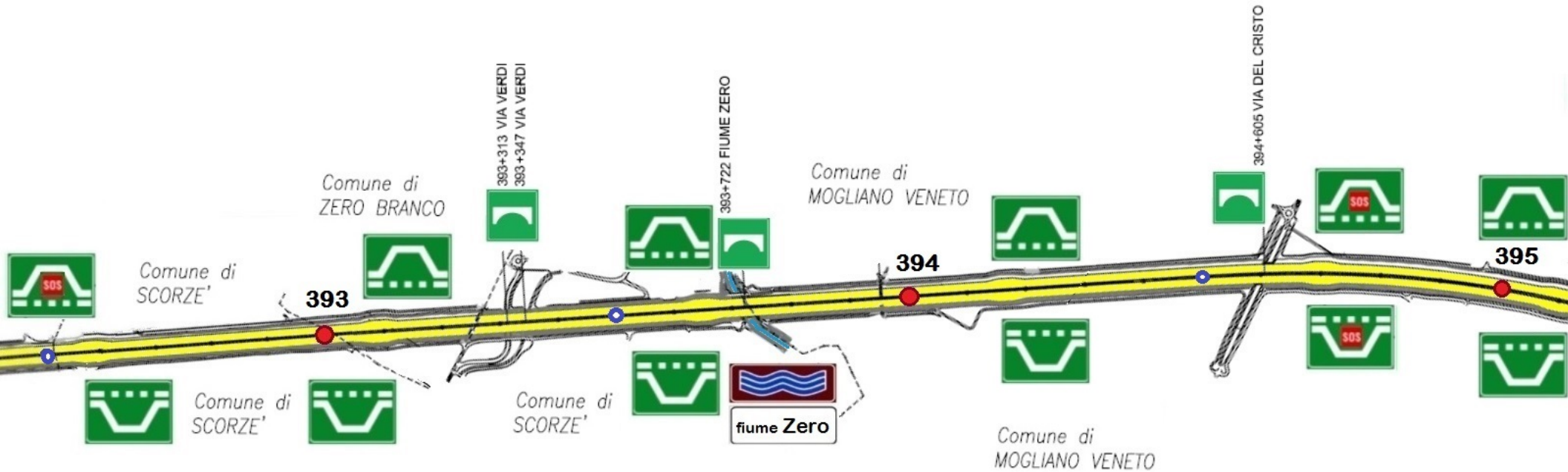


A4 Passante da km 391 a km 392,5



A4 Passante da km 392,5 a km 395

← A4 MILANO
← A13 BOLOGNA

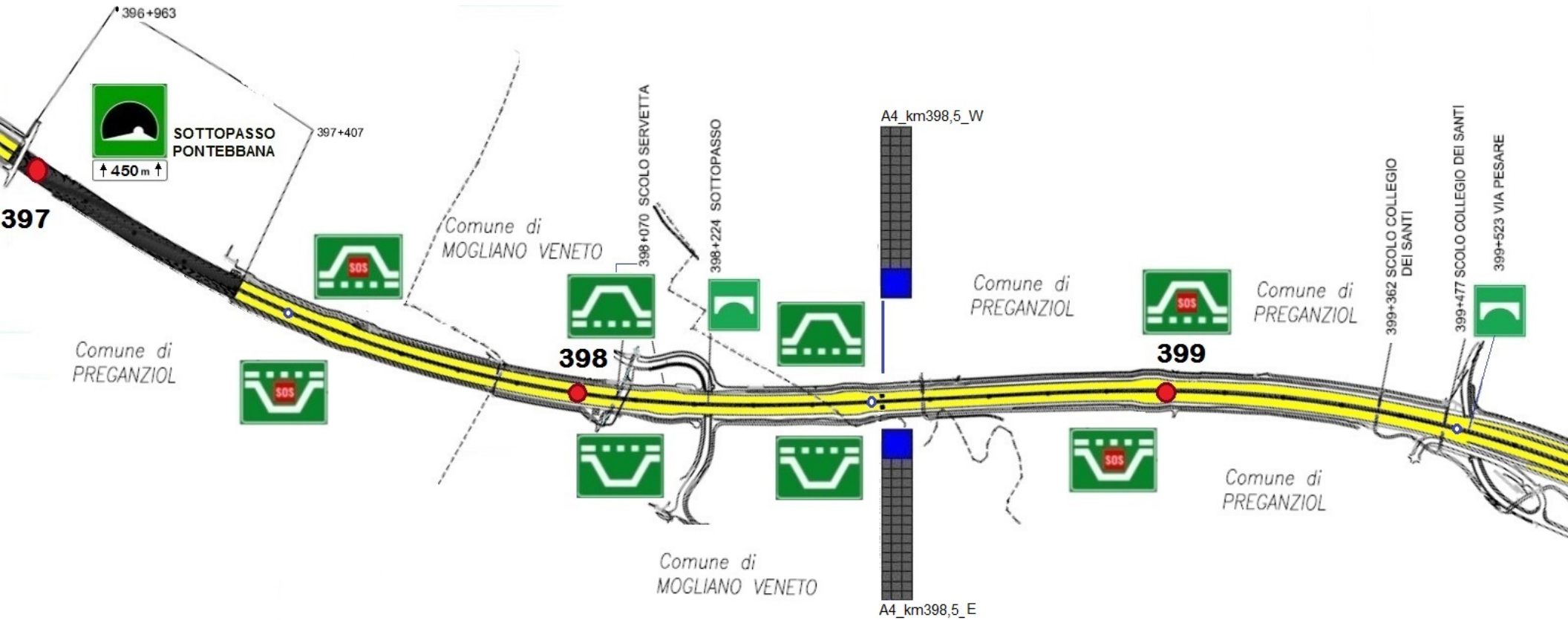


TRIESTE A4 →

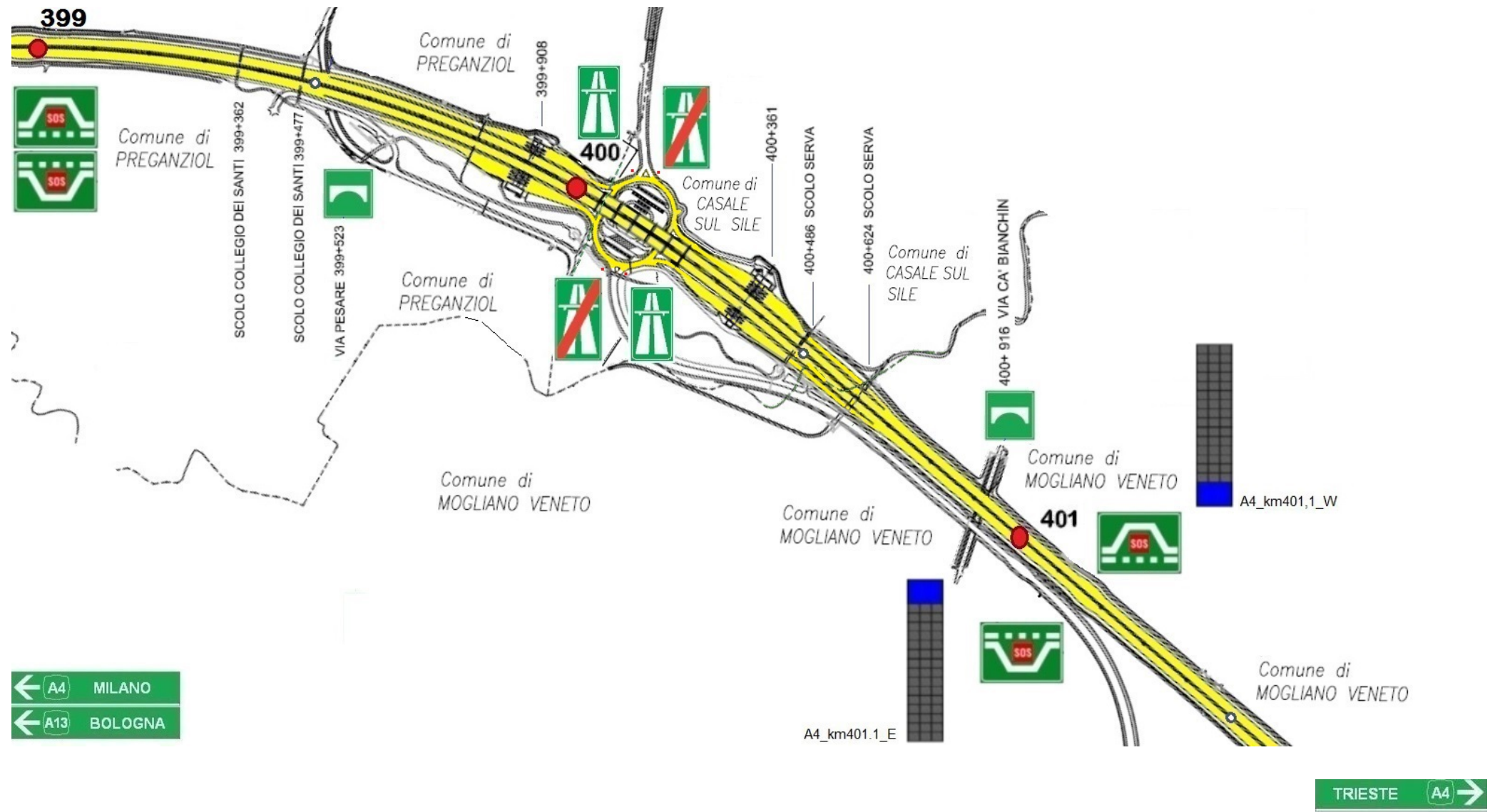
A4 Passante da km 395 a km 397



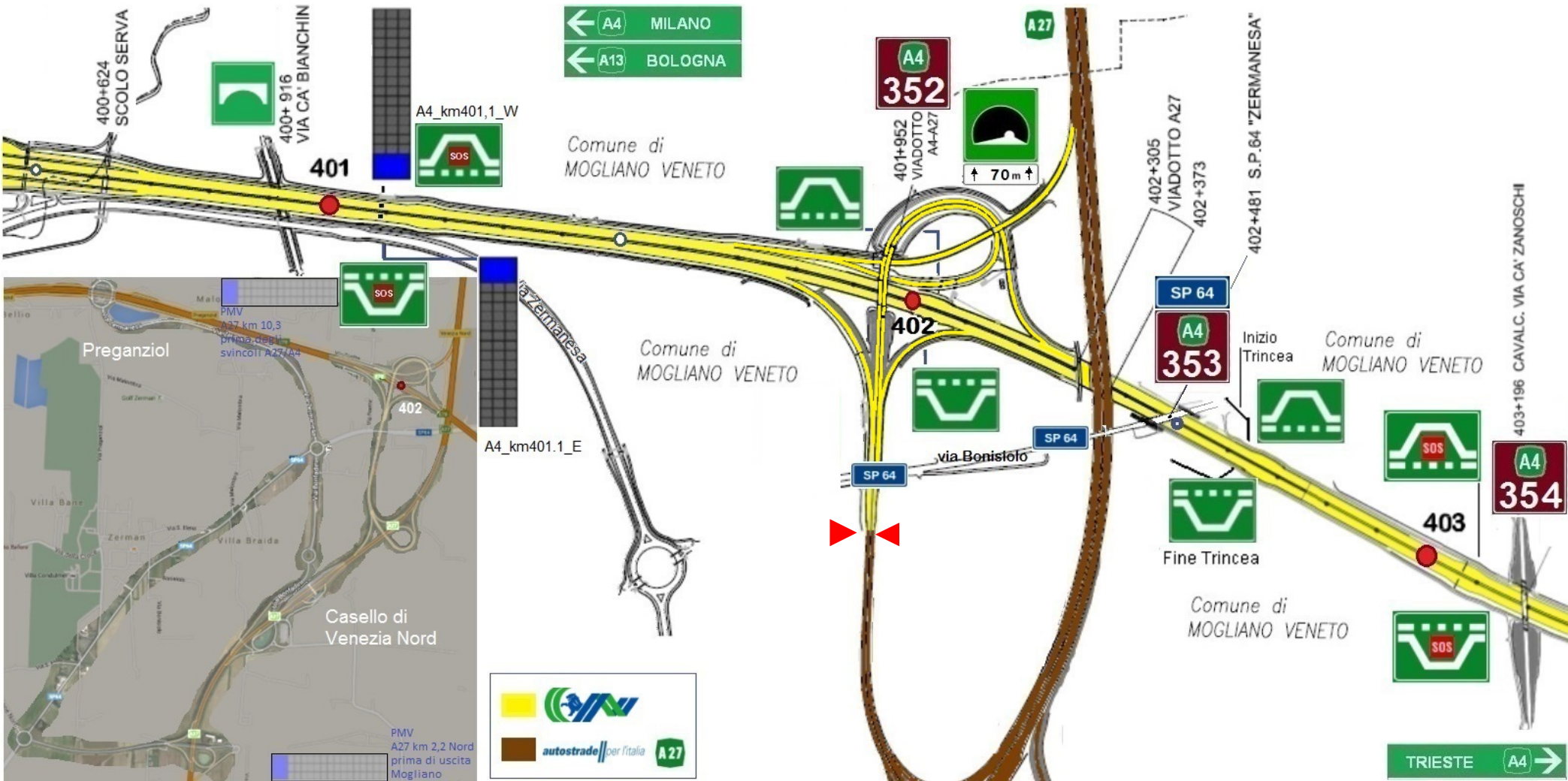
A4 Passante da km 397 a km 399

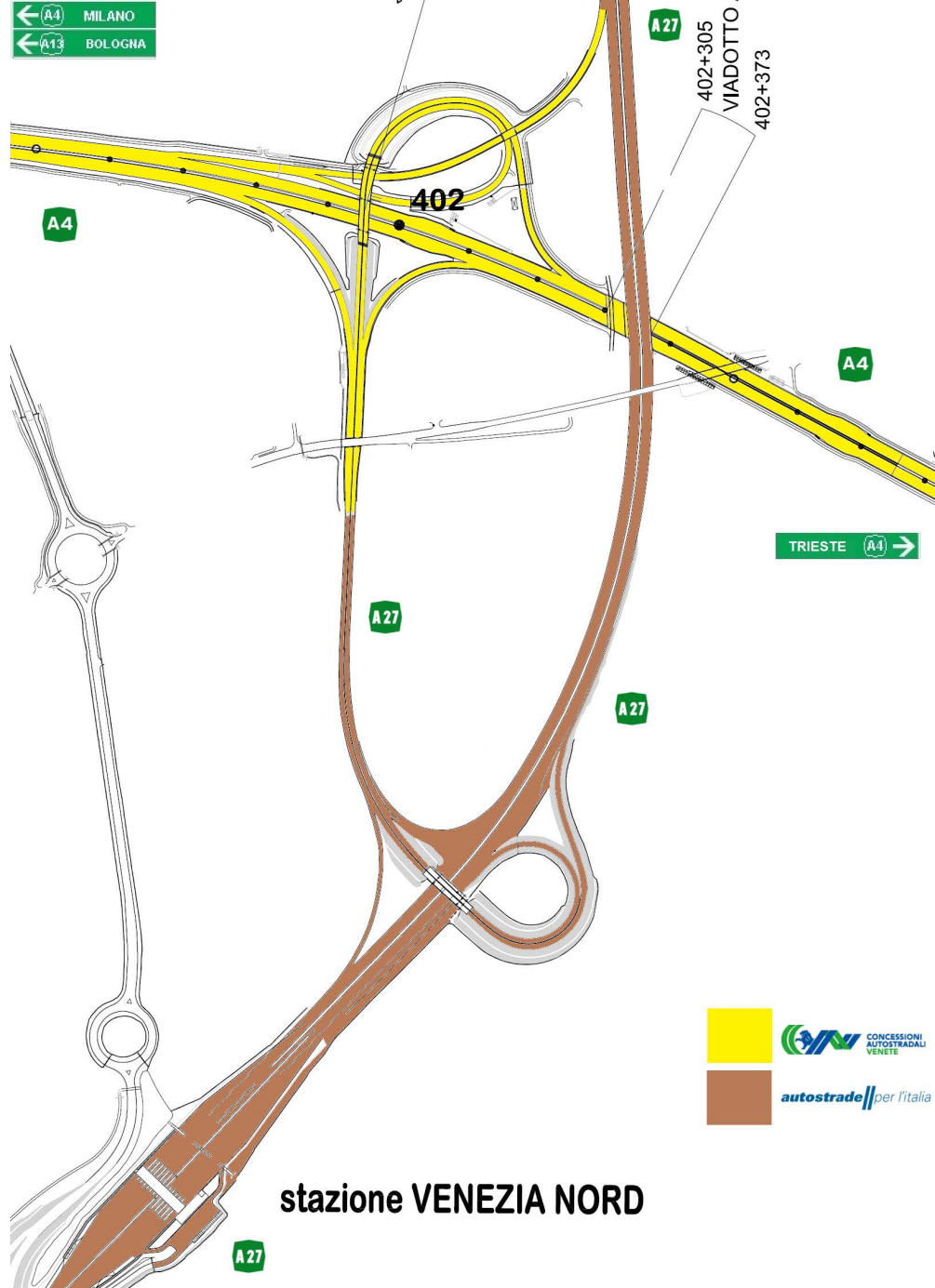


A4 Passante da km 399 a km 401



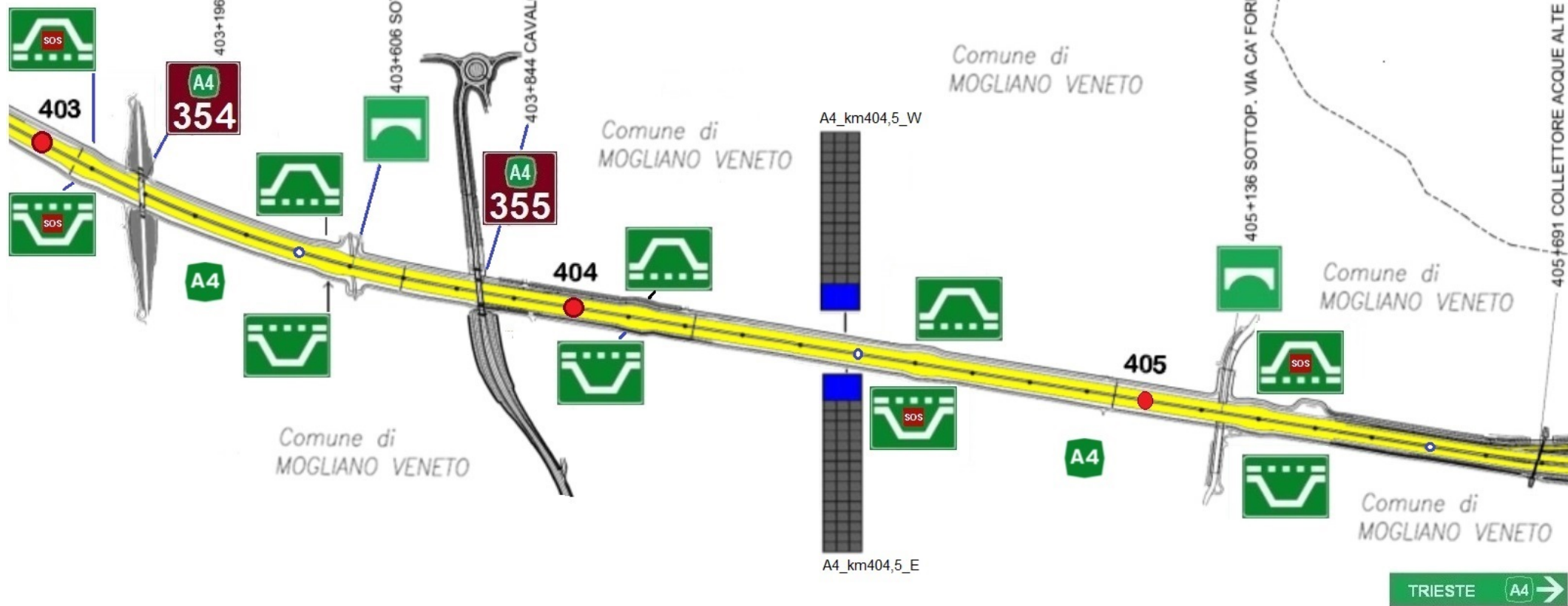
A4 Passante da km 401 a km 403





A4 Passante da km 403 a km 405

- ← A4 MILANO
- ← A13 BOLOGNA
- ← A57 VENEZIA



A4 Passante da km 405 a km 406,976

- ← A4 MILANO
- ← A13 BOLOGNA
- ← A57 VENEZIA

Km 404,480



Comune di MOGLIANO VENETO

Comune di MOGLIANO VENETO

Comune di MOGLIANO VENETO

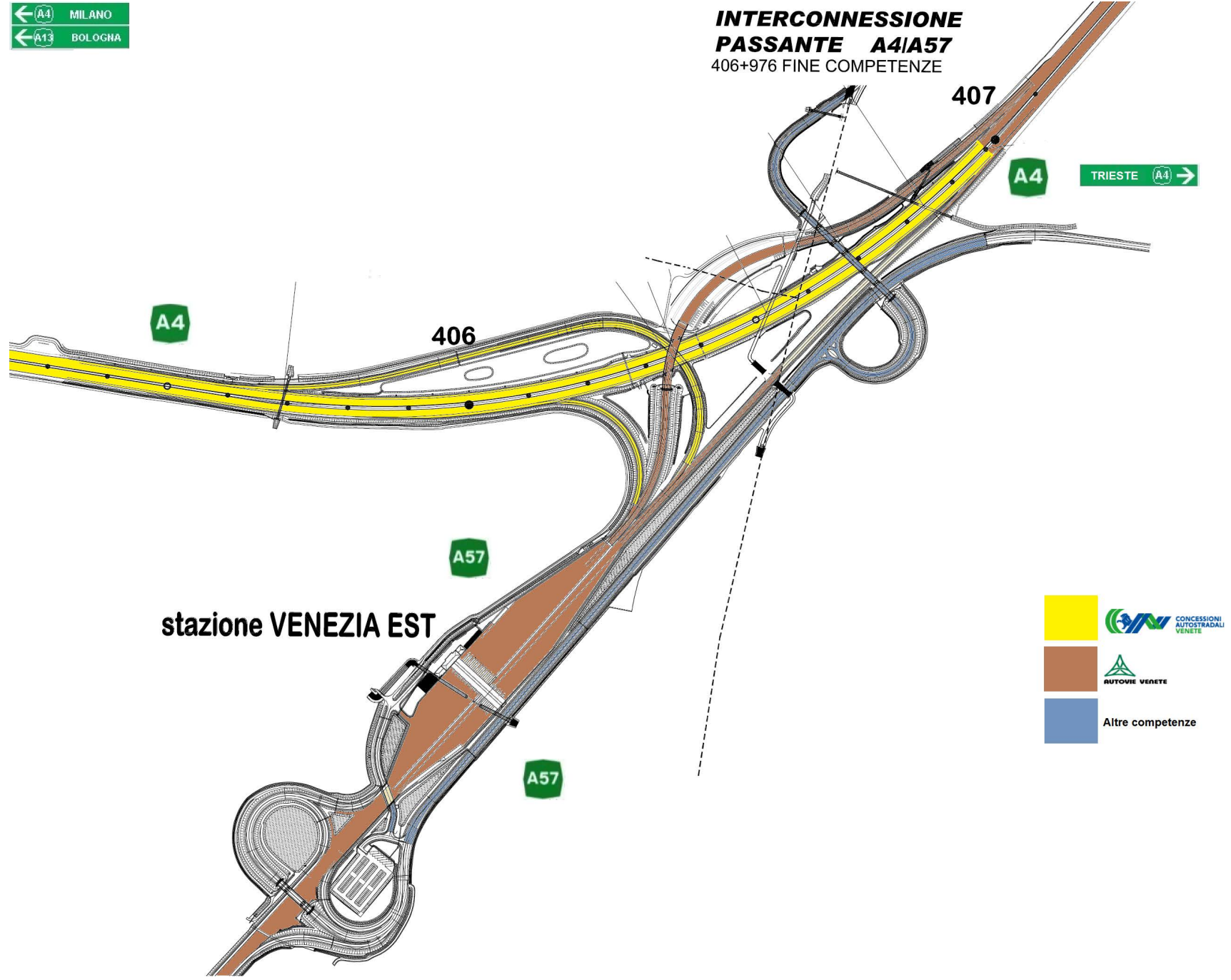
Comune di QUARTO D'ALTINO

stazione VENEZIA EST



TRIESTE A4 →

INTERCONNESSIONE PASSANTE A4/A57 406+976 FINE COMPETENZE





A57 COMUNI KM

A57	Comune	Da km	A km
A57 Tangenziale di Mestre	PIANIGA	0,000	0,780
	MIRANO	0,780	2,694
	MIRA	2,694	8,047
	VENEZIA	8,047	16,161



Cavalcavia in A57

NUMERAZIONE CAVALCAVIA AUTOSTRADA A57 - Tangenziale di Mestre				
Tratta	Numero	Cavalcavia	A57 Km	Comune
		A57		
MIRANO-VE	1	B21.09 - Viabilità ordinaria RONCODURO/DOLO	1,290	MIRANO (VE)
MIRANO-VE	2	Svincolo di MIRANO-DOLO	2,750	MIRA (VE)
MIRANO-VE	3	S.P. 30 CALTANA/ORIAGO	4,059	MIRA (VE)
MIRANO-VE	4	S.C. BOTTE (via Botte)	5,704	MIRA (VE)
MIRANO-VE	5	S.P. 81 MARGHERA/SPINEA/ORIAGO	6,685	MIRA (VE)
MIRANO-VE	6	Svincolo di MIRA-ORIAGO	7,500	MIRA (VE)
TANGENZIALE	7	S.C. BOTTENIGO (via Bottenigo)	9,904	VENEZIA
AUTOVIE	8	S.C. Forte Carpenedo	17,449	VENEZIA
AUTOVIE	9	S.C. Via Sagredo	18,438	VENEZIA

Cavalcavia Nodo A57/A27

NUMERAZIONE CAVALCAVIA AUTOSTRADA A57 - Tangenziale di Mestre				
Tratta	Numero	Cavalcavia	A57 Km	Comune
		NODO A57 - A27 - RACCORDO MARCO POLO		
SVINCOLO TANGENZIALE BELLUNO				ASPI
nodo A4-A27	10	Svincolo TS-AE	19,500	VENEZIA
nodo A4-A27	12	Svincolo BL-TS	19,500	VENEZIA
nodo A4-A27	15	Viadotto "MARCO POLO"	19,500	VENEZIA
SVINCOLO BELLUNO TRIESTE				ASPI
nodo A4-A27	15	Viadotto "MARCO POLO"	19,500	VENEZIA
nodo A4-A27	18	Svincolo AE-TWM	19,500	VENEZIA
SVINCOLO AEROPORTO TANGENZIALE				CAV
nodo A4-A27	16	Svincolo TS-AE	19,500	MOGLIANO V. (TV)
nodo A4-A27	14	Viadotto "MARCO POLO"	19,500	MOGLIANO V. (TV)
nodo A4-A27	13	Svincolo BL-TS	19,500	MOGLIANO V. (TV)
SVINCOLO TANGENZIALE AEROPORTO				CAV
nodo A4-A27	11	Svincolo TS-AE	19,500	VENEZIA
SVINCOLO TRIESTE AEROPORTO				AUTOVIE
nodo A4-A27	18	Svincolo AE-TWM	19,500	MARCON (VE)
nodo A4-A27	16	Svincolo TWM-BL	19,500	MOGLIANO V. (TV)
nodo A4-A27	14	Viadotto "MARCO POLO"	19,500	MOGLIANO V. (TV)
nodo A4-A27	13	Svincolo BL-TS	19,500	MOGLIANO V. (TV)
AUTOSTRADA A57 TANGENZIALE DI MESTRE				AUTOVIE
nodo A4-A27	10	Svincolo TS-AE	19,370	VENEZIA
nodo A4-A27	12	Svincolo BL-TS	19,426	VENEZIA
nodo A4-A27	15	Viadotto "MARCO POLO"	19,649	VENEZIA
nodo A4-A27	17	Svincolo TWM-BL	19,709	VENEZIA
nodo A4-A27	18	Svincolo AE-TWM	19,845	MARCON (VE)

Piazzole di sosta in A57

SOS e Piazzola di sosta	Colonnina 2 E	1,900	Est	A57
SOS e Piazzola di sosta	Colonnina 2 W	1,900	Ovest	A57
Piazzole di sosta	Piazzola 2,350	2,350	Est	A57
Slargo	Slargo 2,350	2,350	Ovest	A57
Piazzole di sosta	Piazzola 3,400	3,400	Est	A57
Piazzole di sosta	Piazzola 3,400	3,400	Ovest	A57
SOS e Piazzola di sosta	Colonnina 3,8 E	3,800	Est	A57
SOS e Piazzola di sosta	Colonnina 3,8 W	3,800	Ovest	A57
Piazzole di sosta	Piazzola 4,300	4,300	Est	A57
Piazzole di sosta	Piazzola 4,300	4,300	Ovest	A57
Piazzole di sosta	Piazzola 4,830	4,830	Est	A57
Piazzole di sosta	Piazzola 4,830	4,830	Ovest	A57
SOS e Piazzola di sosta	Colonnina 5,3 W	5,300	Est	A57
SOS e Piazzola di sosta	Colonnina 5,3 W	5,300	Ovest	A57
Piazzole di sosta	Piazzola 6,350	6,350	Ovest	A57
Piazzole di sosta	Piazzola 6,500	6,500	Est	A57
SOS e Piazzola di sosta	Colonnina 7 W	7,000	Est	A57
SOS e Piazzola di sosta	Colonnina 7 W	7,000	Ovest	A57
Piazzole di sosta	Piazzola 7,800	7,800	Est	A57
Piazzole di sosta	Piazzola 7,800	7,800	Ovest	A57
SOS e Piazzola di sosta	Colonnina 8,6 W	8,550	Est	A57
SOS e Piazzola di sosta	Colonnina 8,6 W	8,550	Ovest	A57
Piazzola di emergenza	Piazzola P0	9,900	Est	A57 TANG
Piazzola di emergenza	Piazzola P1	9,950	Ovest	A57 TANG
Piazzola di emergenza	Piazzola P2	10,800	Est	A57 TANG
Piazzola di emergenza	Piazzola P3	10,800	Ovest	A57 TANG
Piazzola di emergenza	Piazzola P4	11,750	Est	A57 TANG
Piazzola di emergenza	Piazzola P6	12,550	Est	A57 TANG
Piazzola di emergenza	Piazzola P5	12,550	Ovest	A57 TANG
Piazzola di emergenza	Piazzola P8	13,350	Est	A57 TANG
Piazzola di emergenza	Piazzola P7	13,350	Ovest	A57 TANG
Piazzola di emergenza	Piazzola P10	13,750	Est	A57 TANG
Piazzola di emergenza	Piazzola P9	13,750	Ovest	A57 TANG
Piazzola di emergenza	Piazzola P12	14,650	Est	A57 TANG
Piazzola di emergenza	Piazzola P11	14,750	Ovest	A57 TANG
Piazzola di emergenza	Piazzola P14	15,450	Est	A57 TANG
Piazzola di emergenza	Piazzola P13	15,450	Ovest	A57 TANG
Piazzola di emergenza	Piazzola P16	16,050	Est	A57 TANG
Piazzola di emergenza	Piazzola P15	16,050	Ovest	A57 TANG



LARGHEZZA CORSIE

Tratto	Chilometro	Carreggiata	Corsia di emergenza	1° corsia marcia lenta	2° corsia centrale	3° corsia sorpasso	Limite Velocità
A57 Est/Ovest Bivio A4/A57 Ovest - Barriera Ve Mestre	0,000 – 9,272	Est/Ovest	3,00	3,50	3,75	3,75	
A57 Est/Ovest Barriera Ve Mestre - km 16,161 (Terraglio)	9,272 – 16,161	Est/Ovest	X	3,25	3,25	3,25	
A57 Est/Ovest Raccordo da/per Venezia	0,000 - 1,832	Est/Ovest	2,50 / 2,80	3,50	X	3,50	
Sottopasso uscita Mirano Dolo		Est/Ovest	1,50	3,75	X	X	

Corsi d'acqua

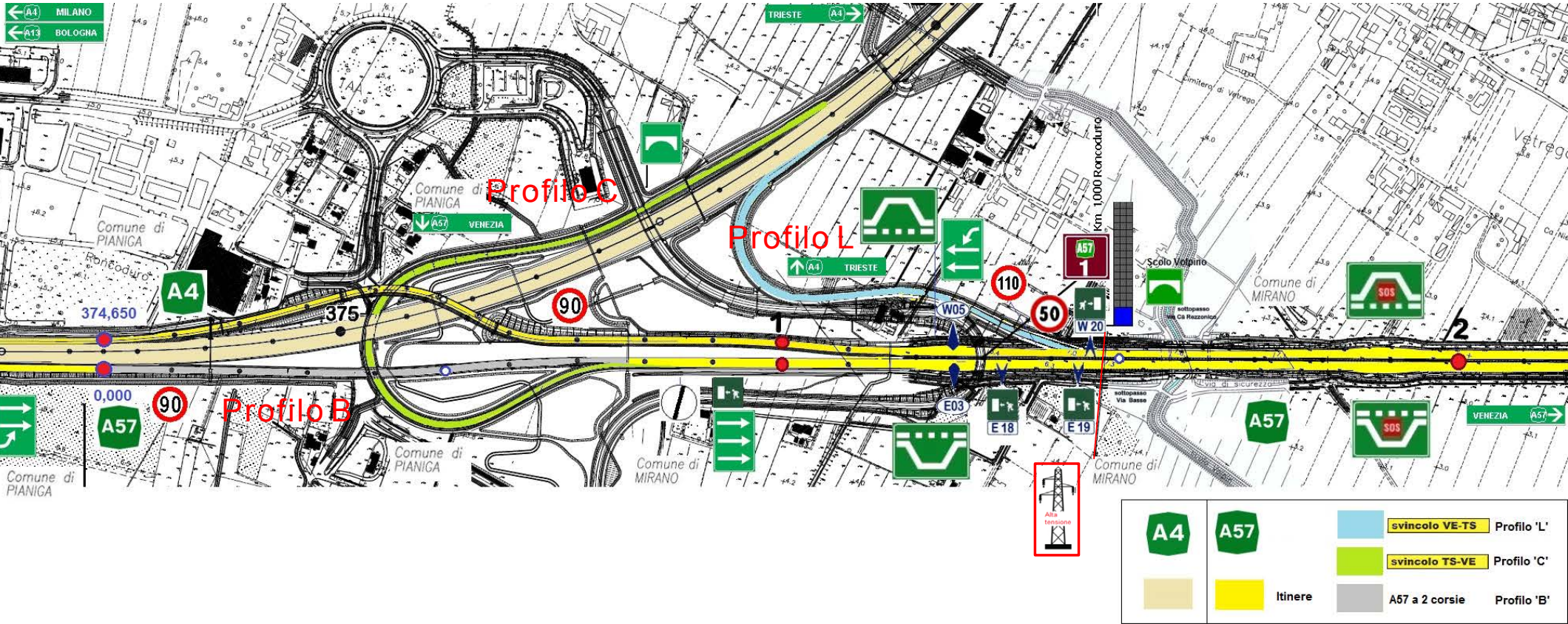
Nome	Km
Fiume Taglio	3,200
Scolo Lusore	4,580
	8,100
Fiume Marzenego	13,720

Profilo (denominazione)

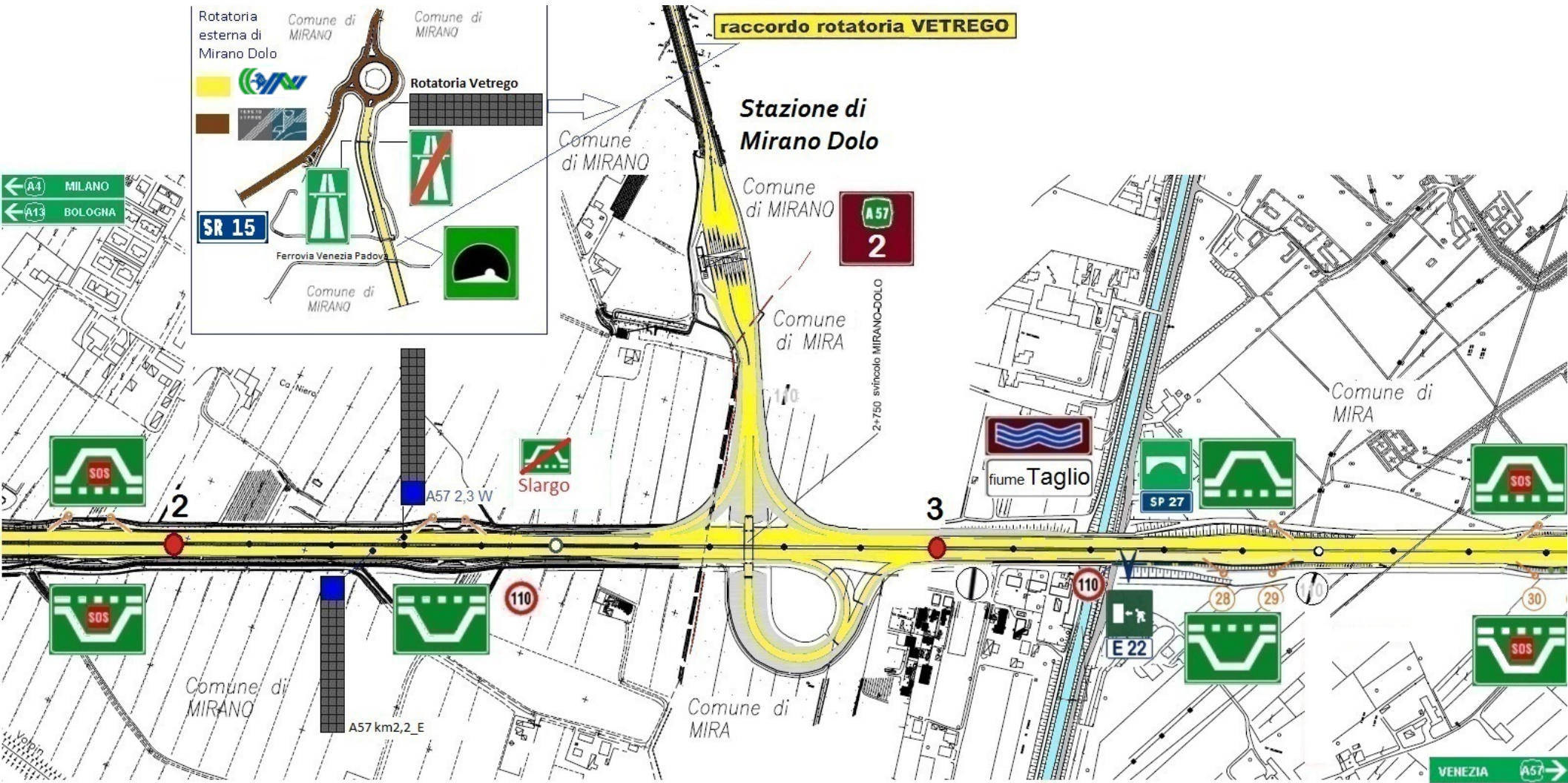
Nome	Note	Da Km	A km	Carreggiata
L	A57 Ovest in A4 Est	1,450	375,650	-----
C	A4 Ovest in A57 Est	375,800	0,750	-----
I (i)	Via Delle Cave (Rot. a Nord Ex casello Dolo e via Molinella)	esterno	esterno	-----
Y	Svincolo da Venezia Est a Passante Ovest	26,600	404,500	A4 Ovest
B	A57	0,000	0,800	Est

A57 Tangenziale di Mestre da km 0 a km 2

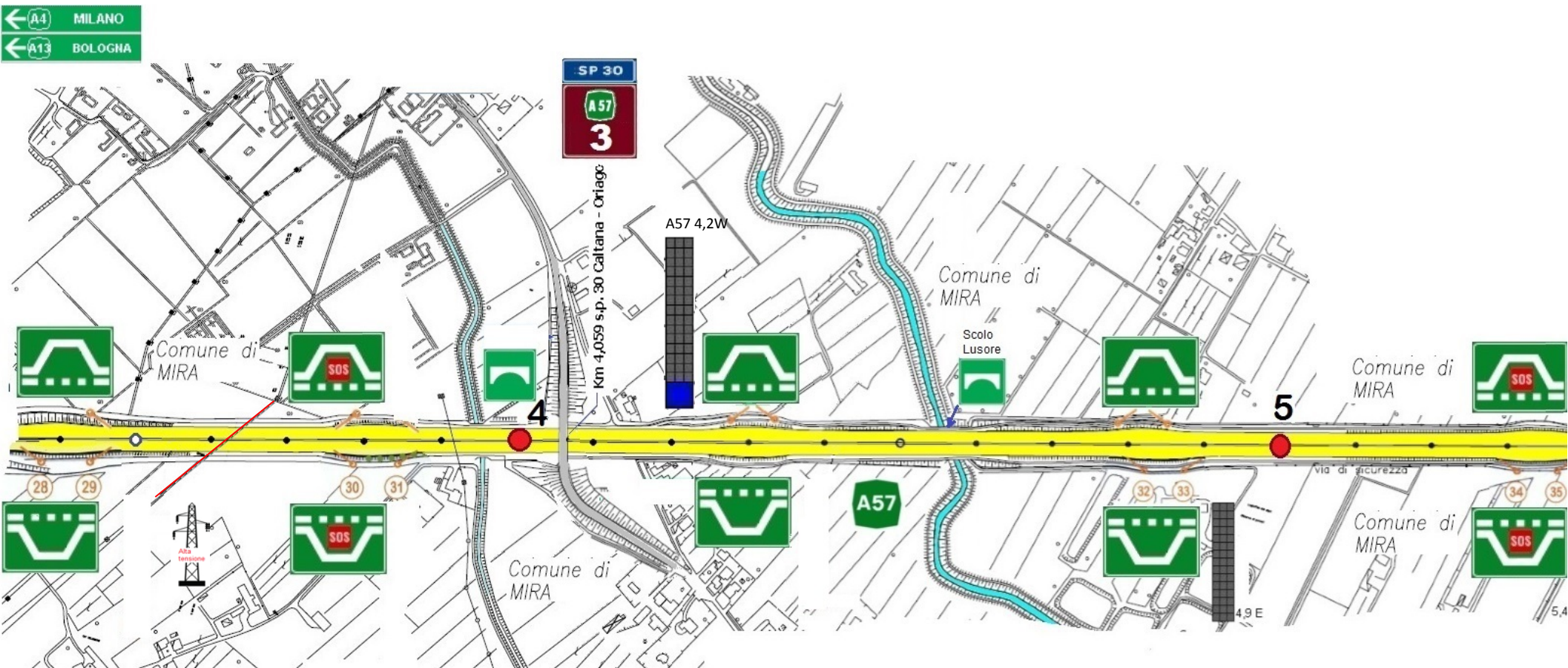
Competenze
Rotatoria Roncoduro
Via delle Cave



A57 Tangenziale di Mestre da km 2 a km 3,5

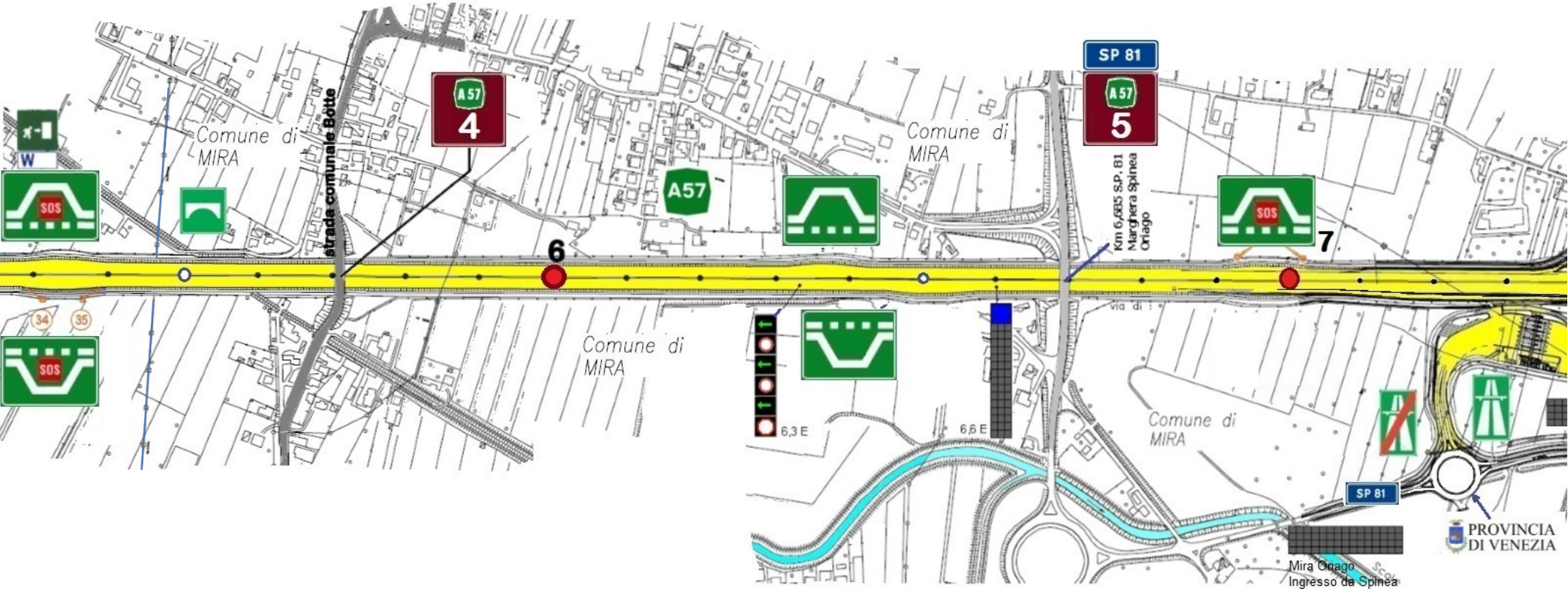


A57 Tangenziale di Mestre da km 3,5 a km 5,3



A57 Tangenziale di Mestre da km 5,3 a km 7

← A4 MILANO
← A13 BOLOGNA



A57 Tangenziale di Mestre da km 7 a km 8,4

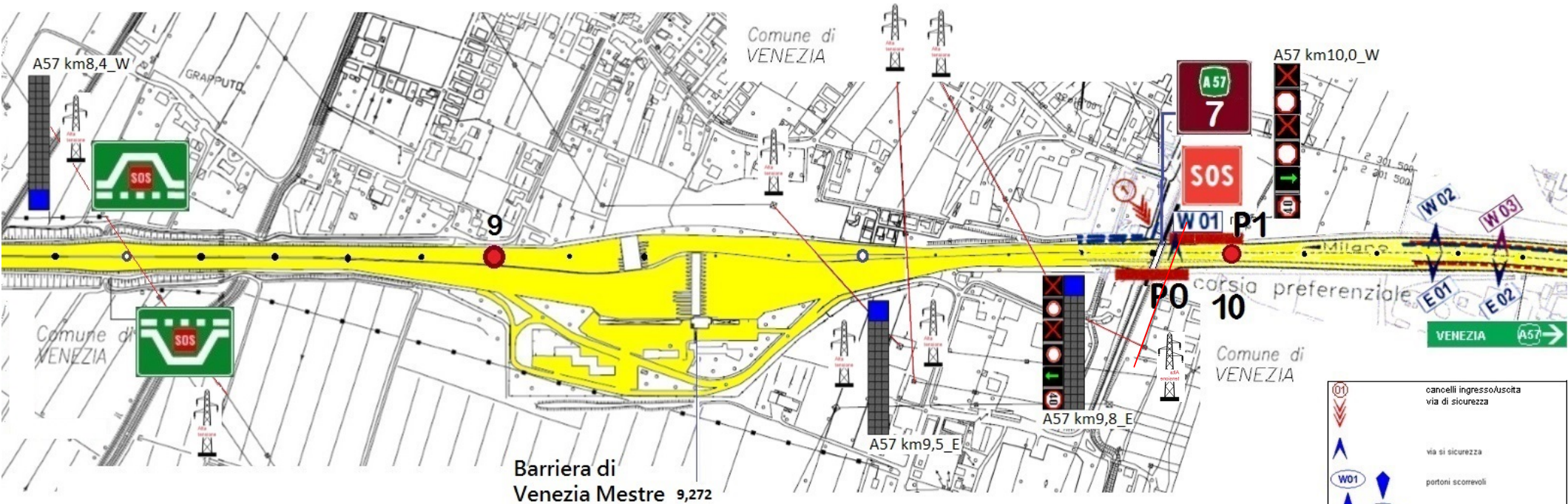
← A4 MILANO
← A13 BOLOGNA



VENEZIA A57 →

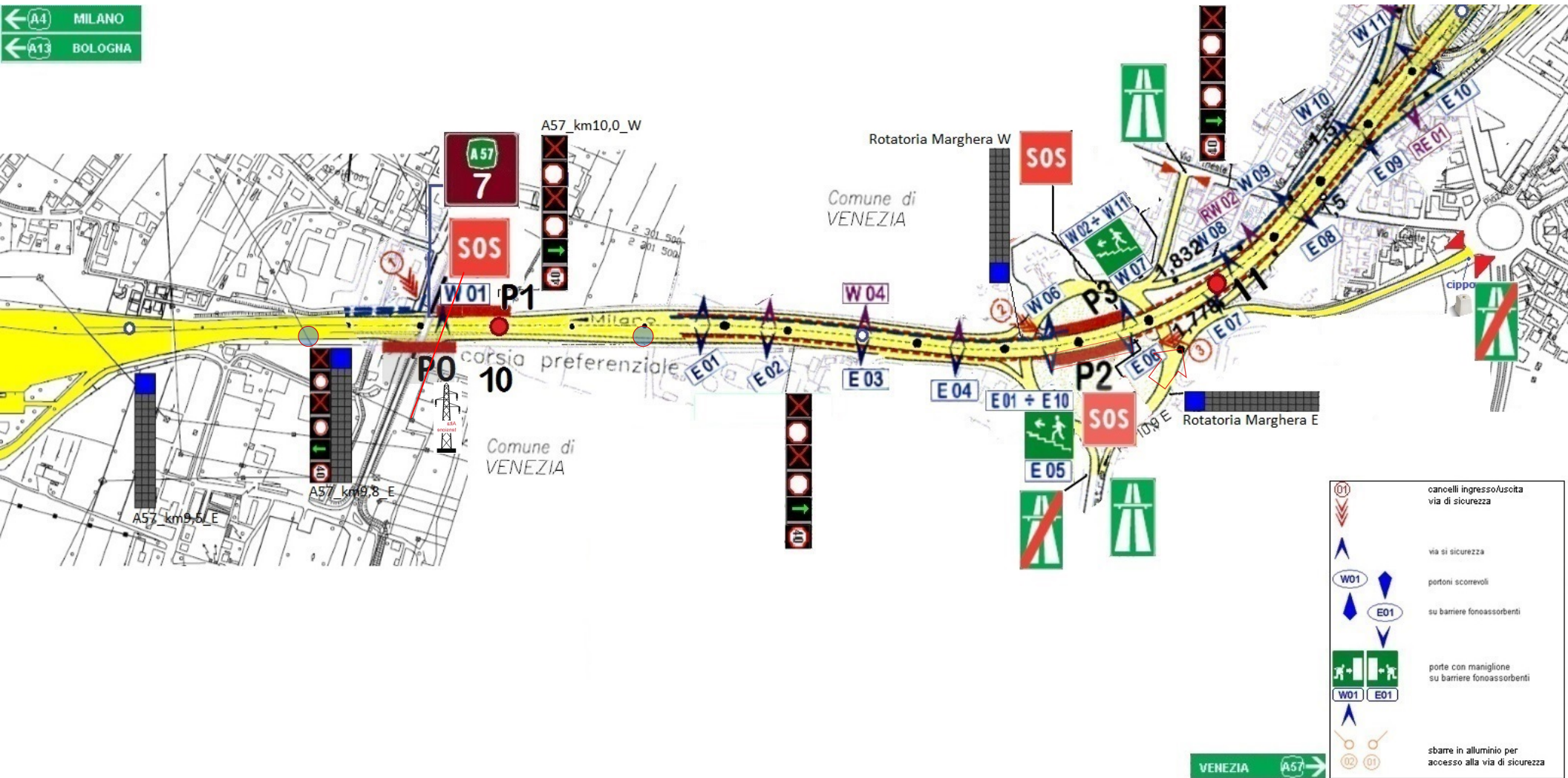
A57 Tangenziale di Mestre da km 8,4 a km 10

← A4 MILANO
← A13 BOLOGNA



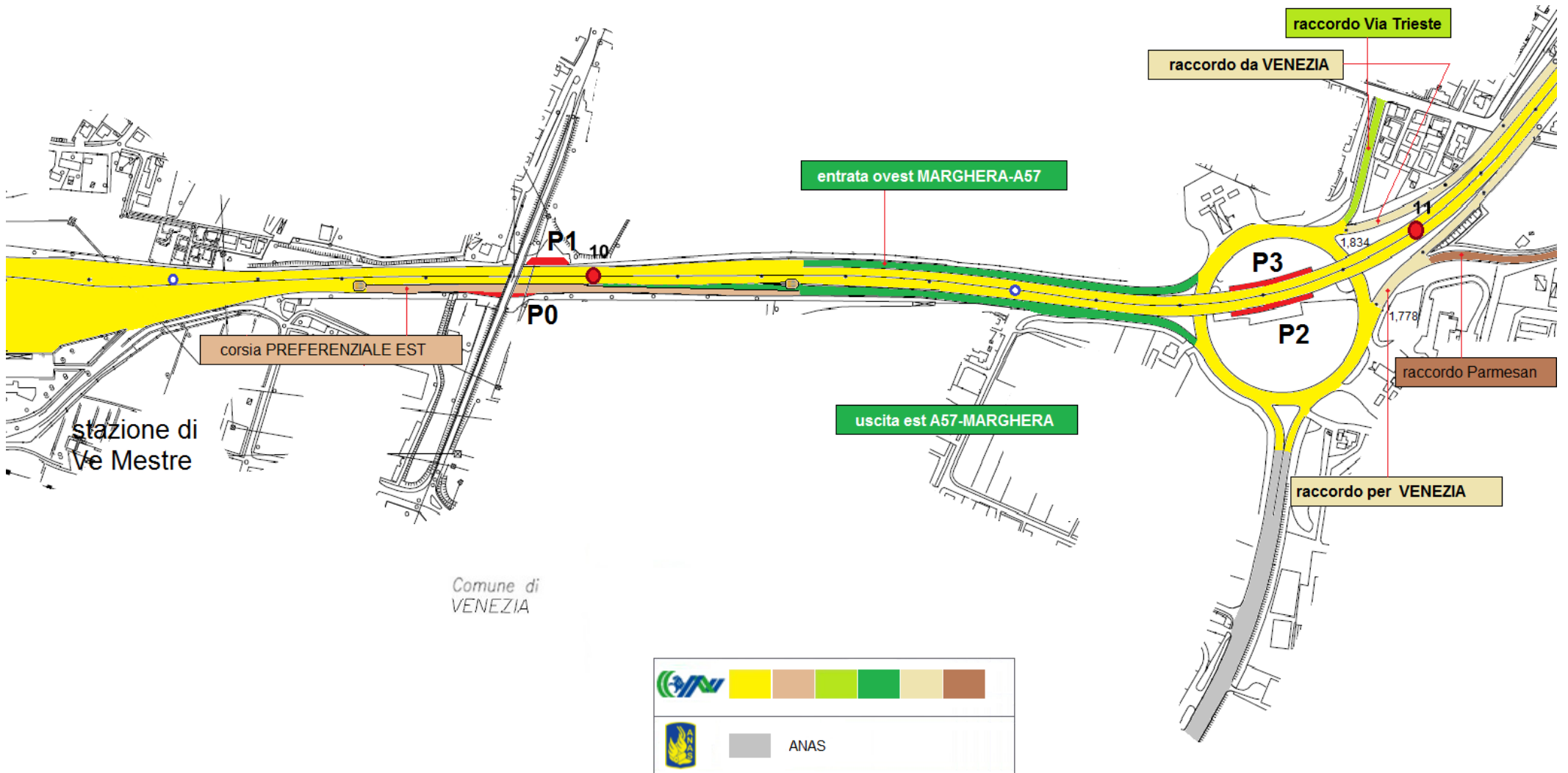
	cancelli ingresso/uscita via di sicurezza
	via di sicurezza
	portoni scorrevoli
	su barriere fonoassorbenti
	porte con maniglione su barriere fonoassorbenti
	sbarre in alluminio per accesso alla via di sicurezza

A57 Tangenziale di Mestre da km 10 a km 11





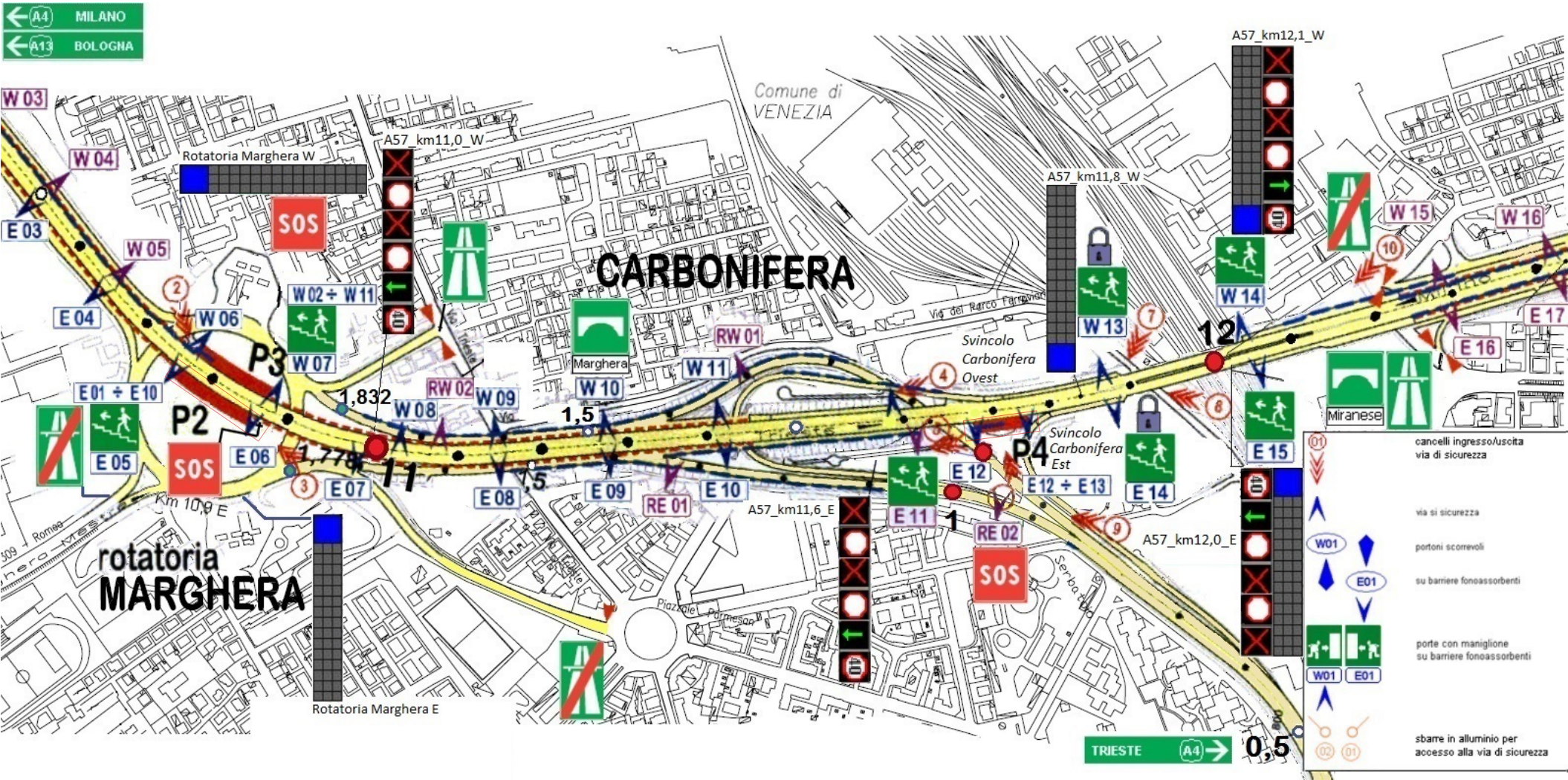
Corsia preferenziale



Comune di
VENEZIA

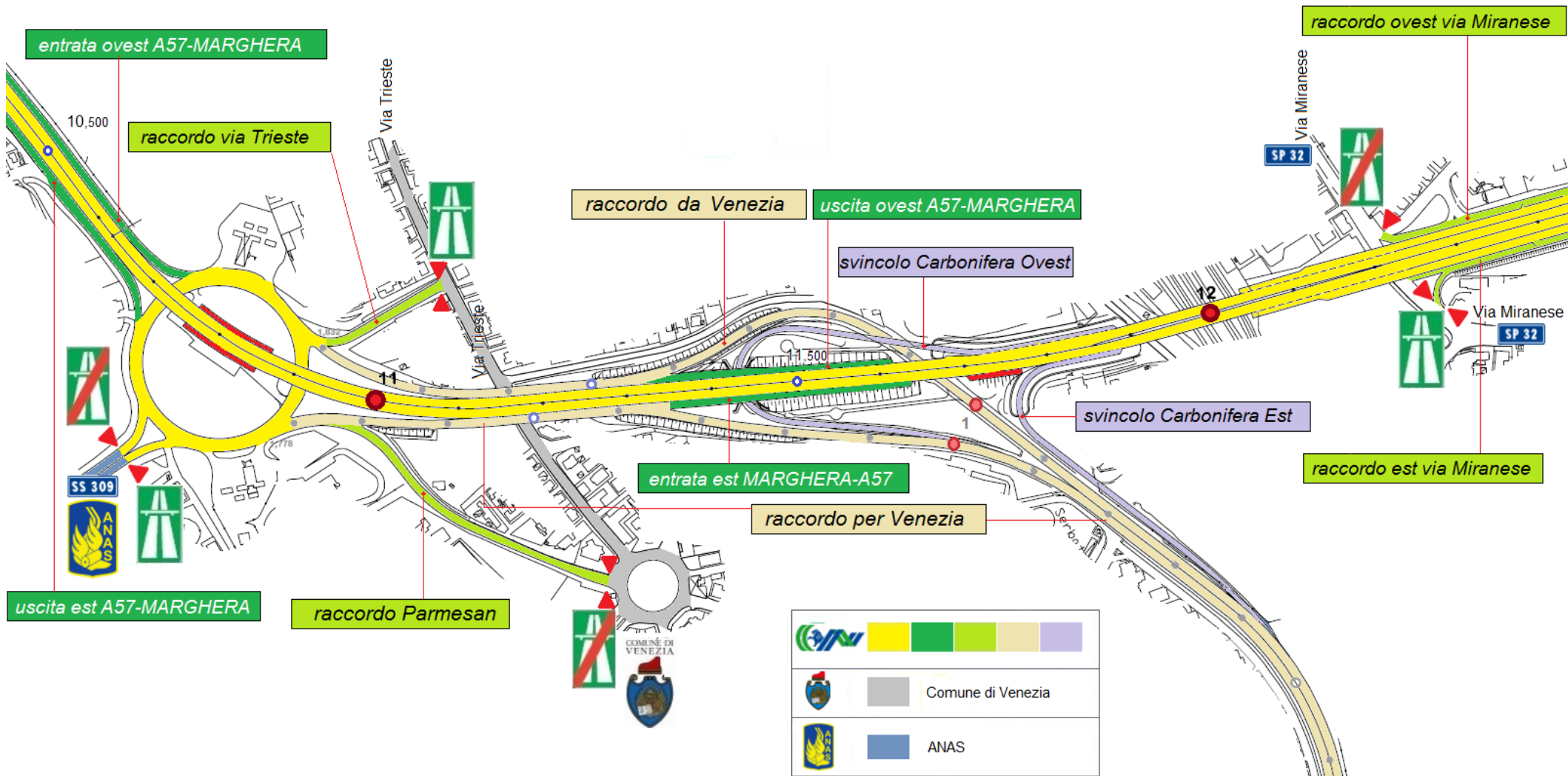
		ANAS				

A57 Tangenziale di Mestre da km 11 a km 12

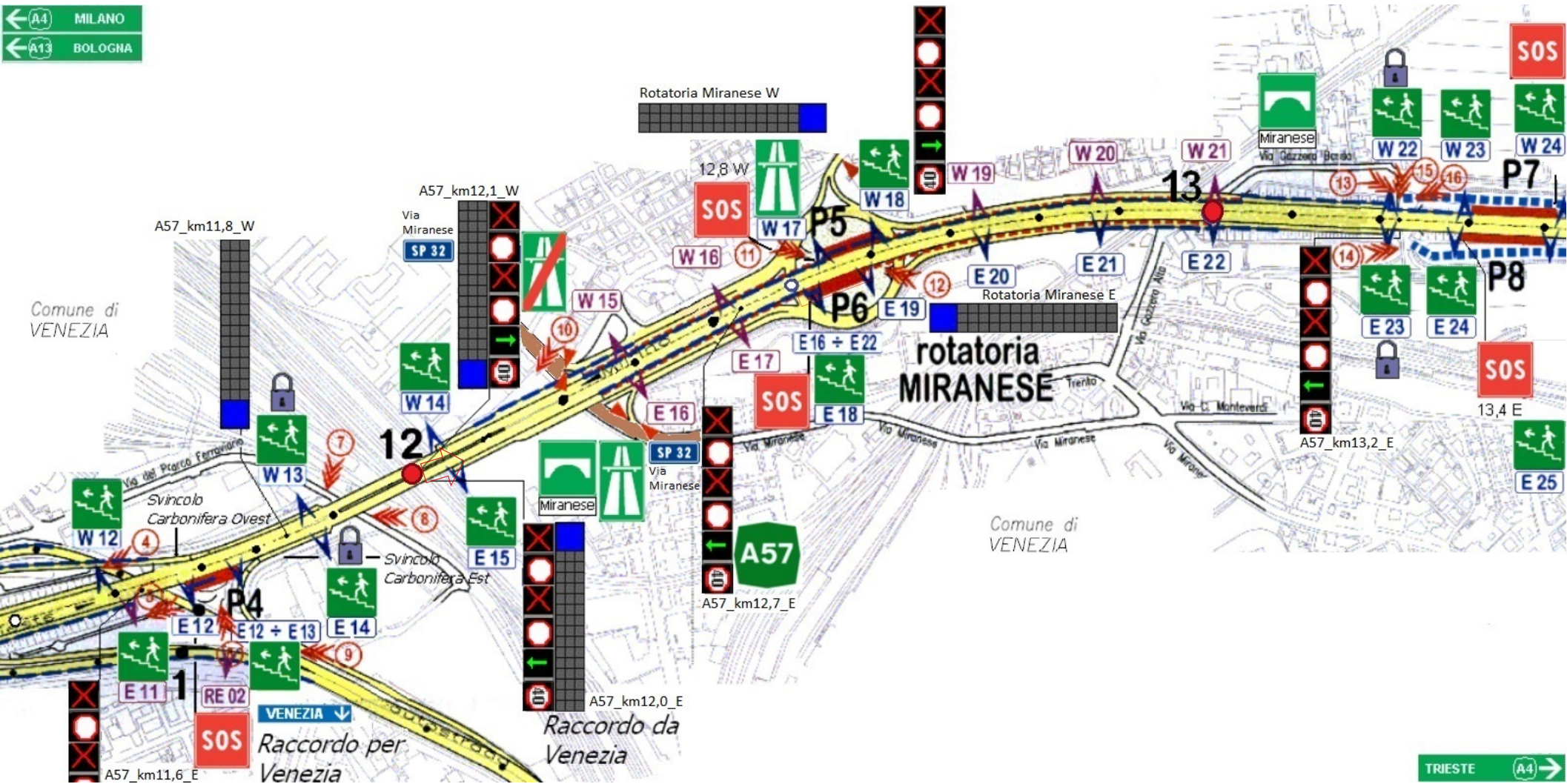




Rotatoria Marghera a km 12

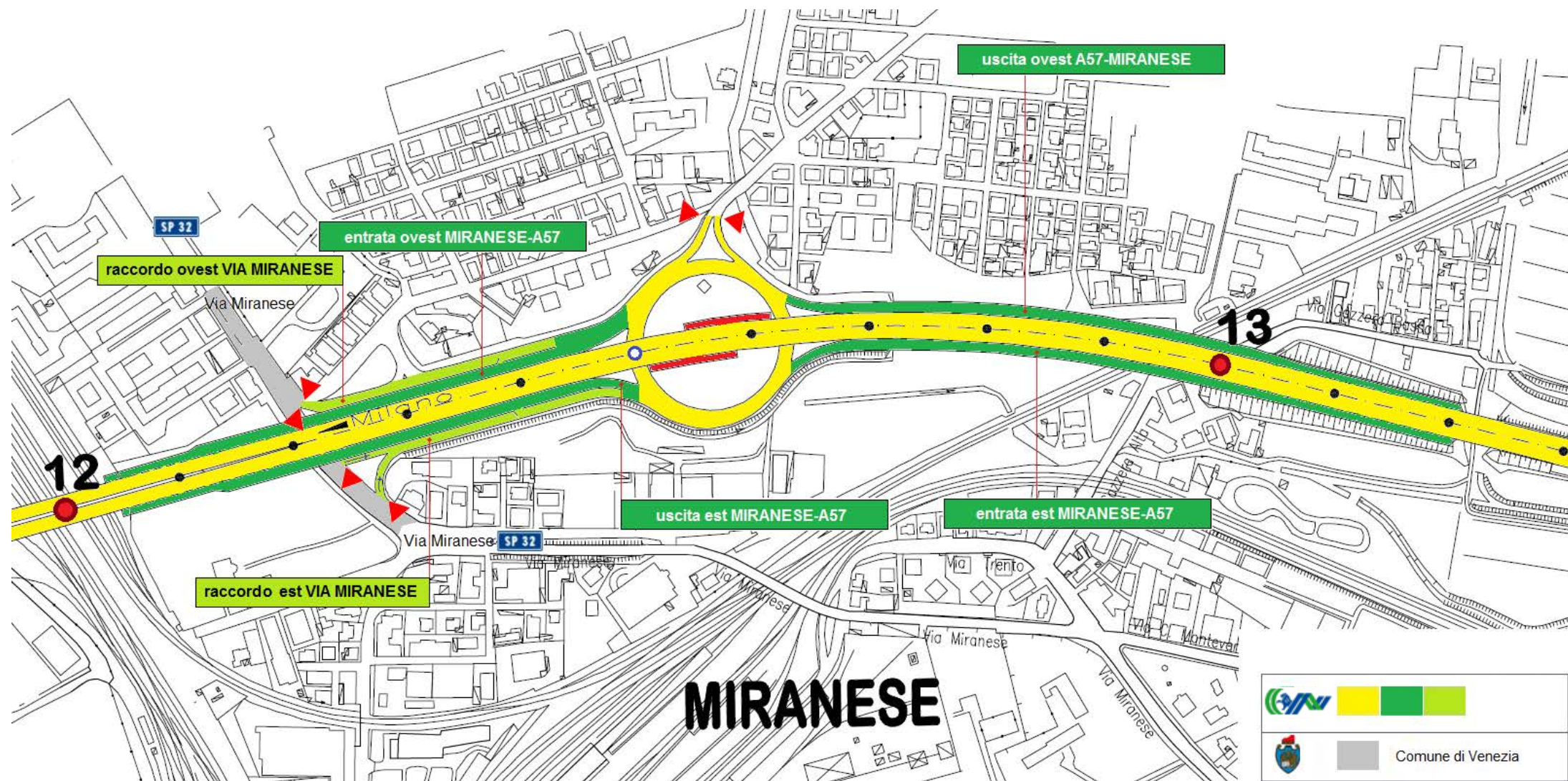


A57 Tangenziale di Mestre da km 12 a km 13



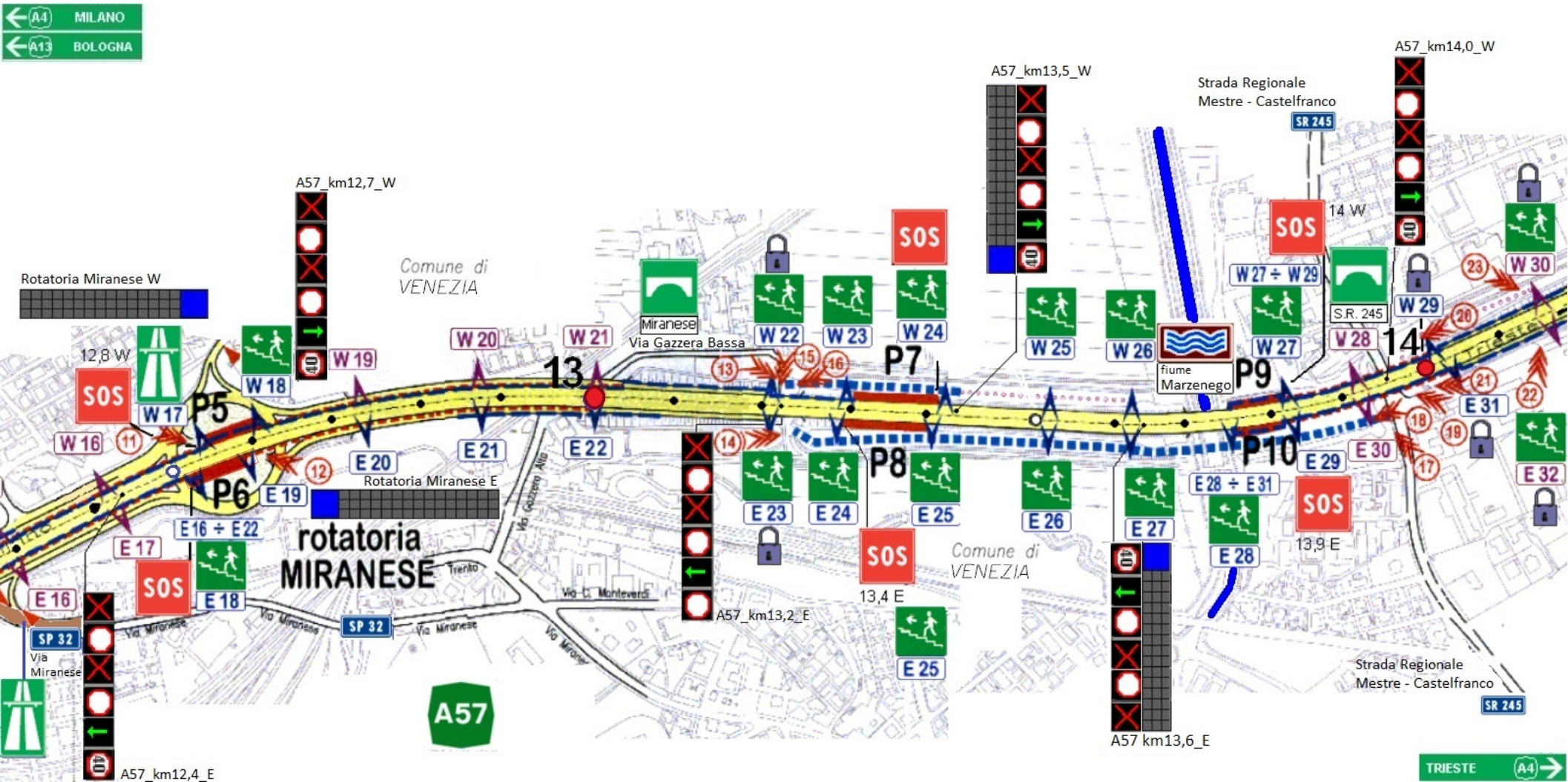


Rotatoria Miranese



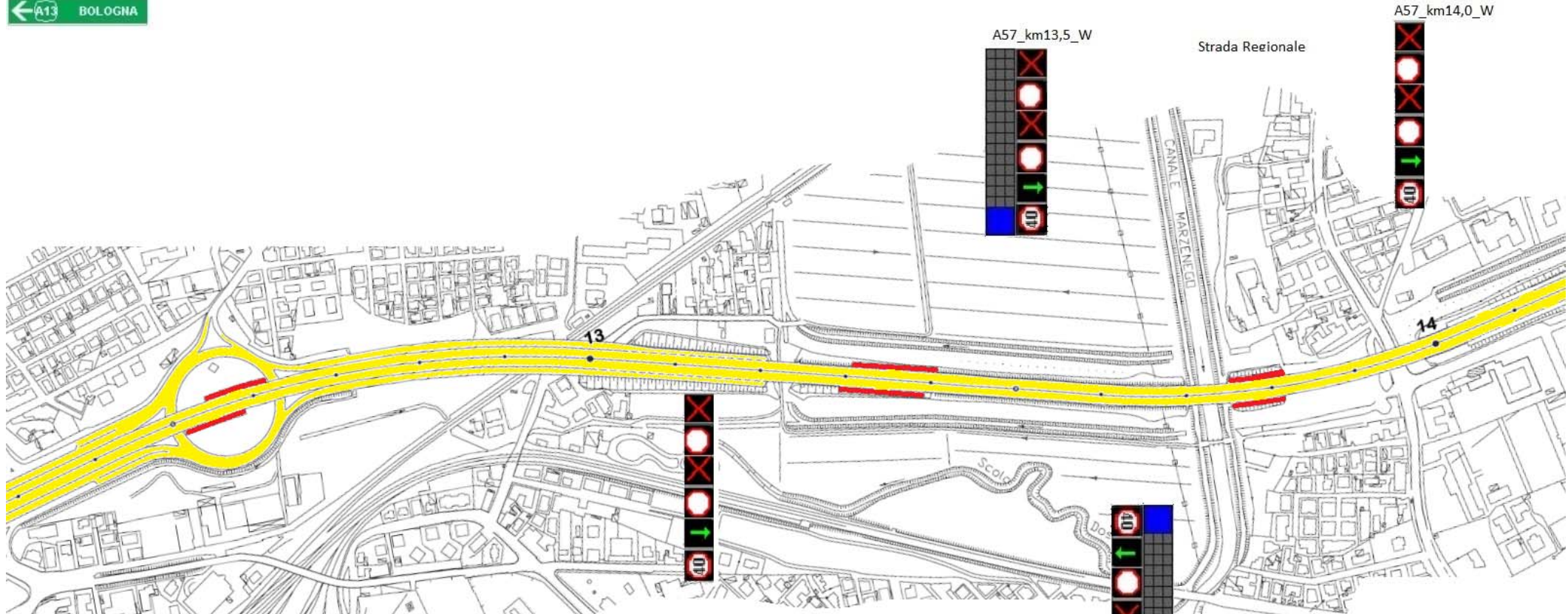
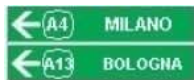
Comune di Venezia

A57 Tangenziale di Mestre da km 13 a km 14





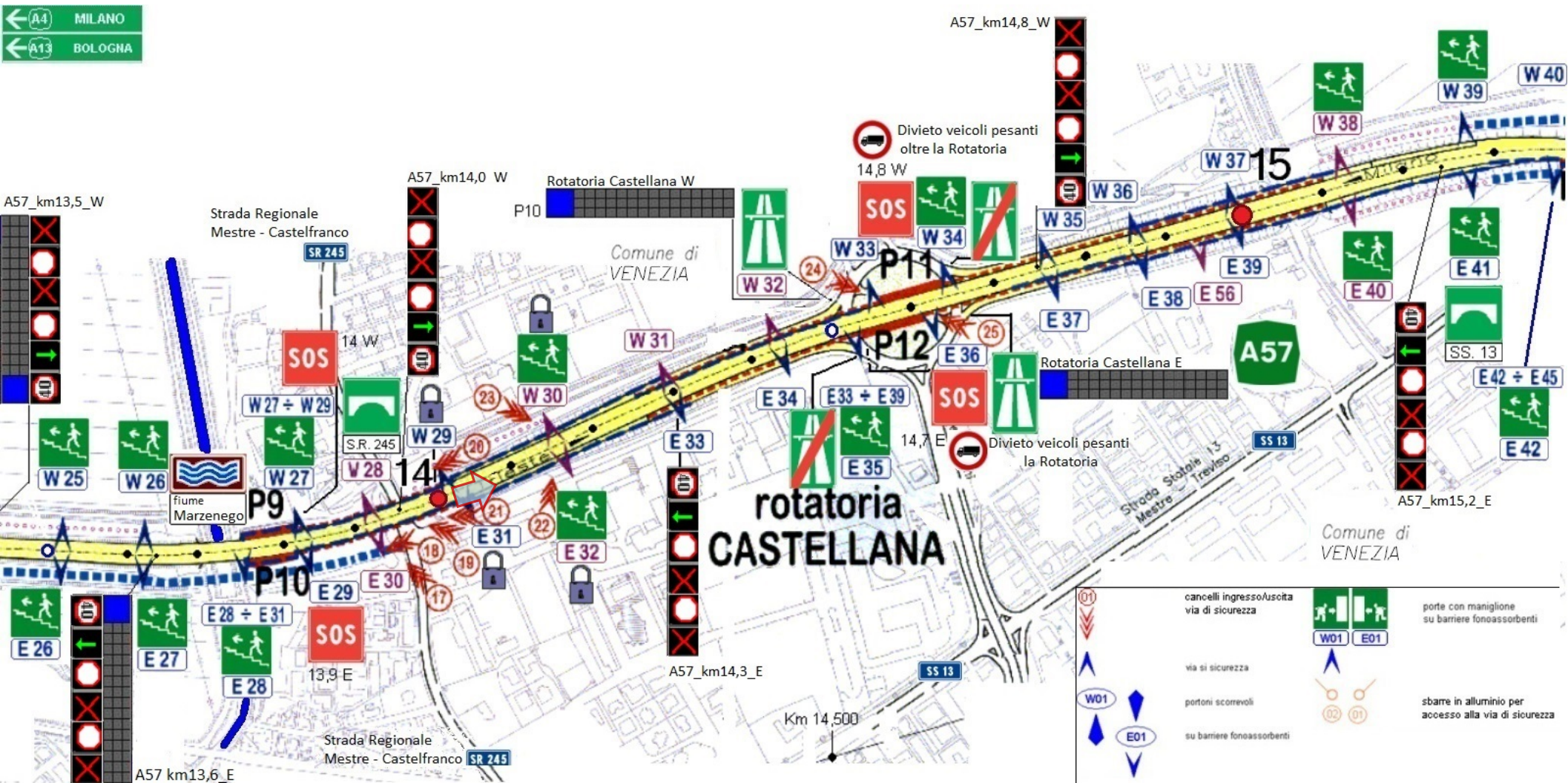
Km 13 - 14



A57 km13,6_E



A57 Tangenziale di Mestre da km 14 a km 15

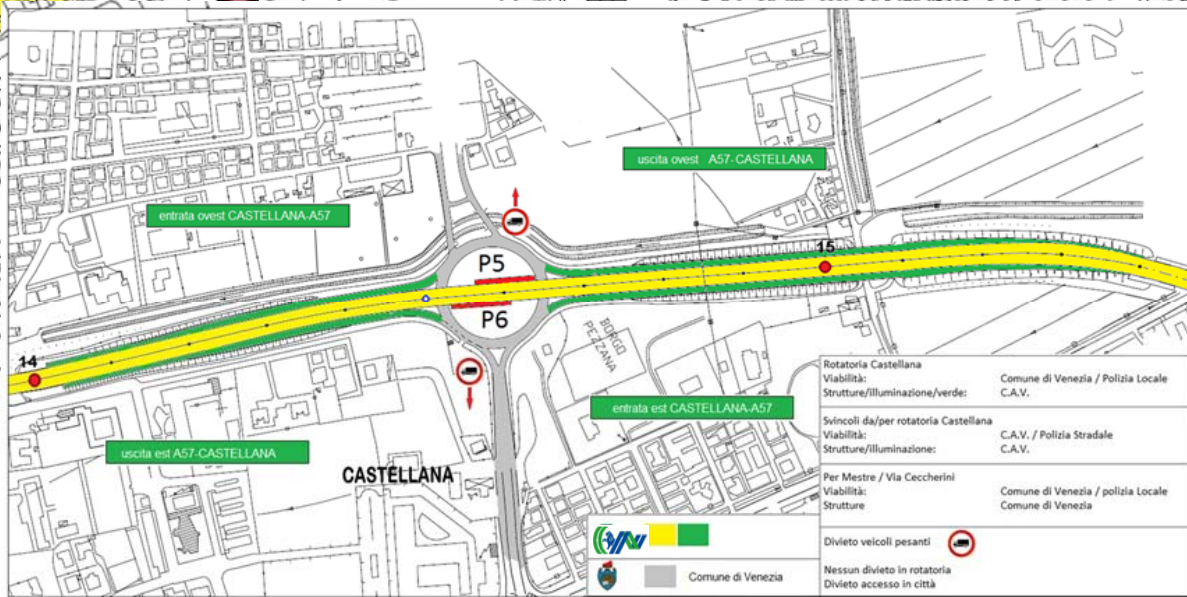
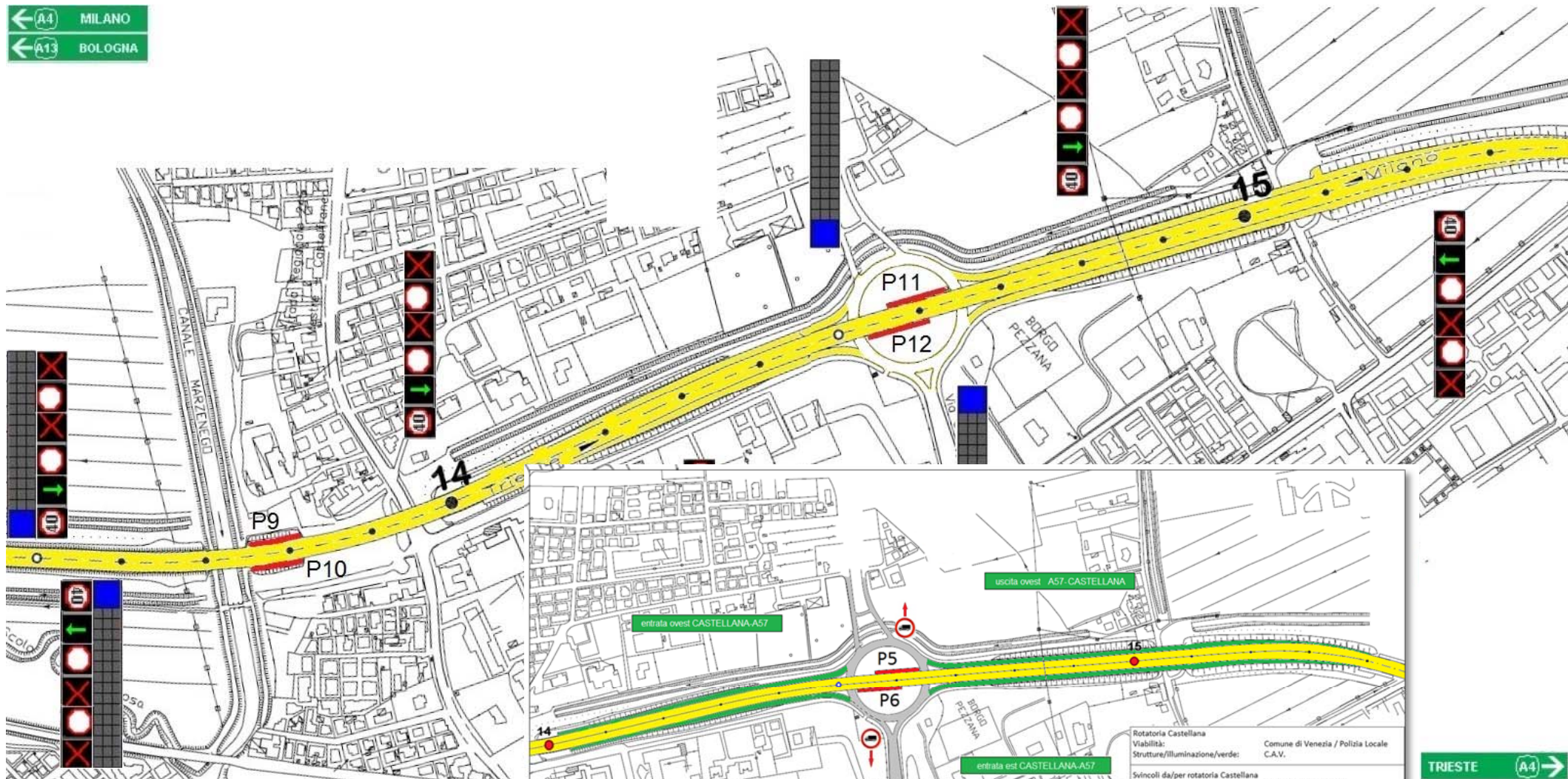


	cancelli ingresso/uscita via di sicurezza		porte con maniglione su barriere fonosorbenti
	via di sicurezza		stambe in alluminio per accesso alla via di sicurezza
	portoni scorrevoli		
	su barriere fonosorbenti		

A57

Km 14 - 15

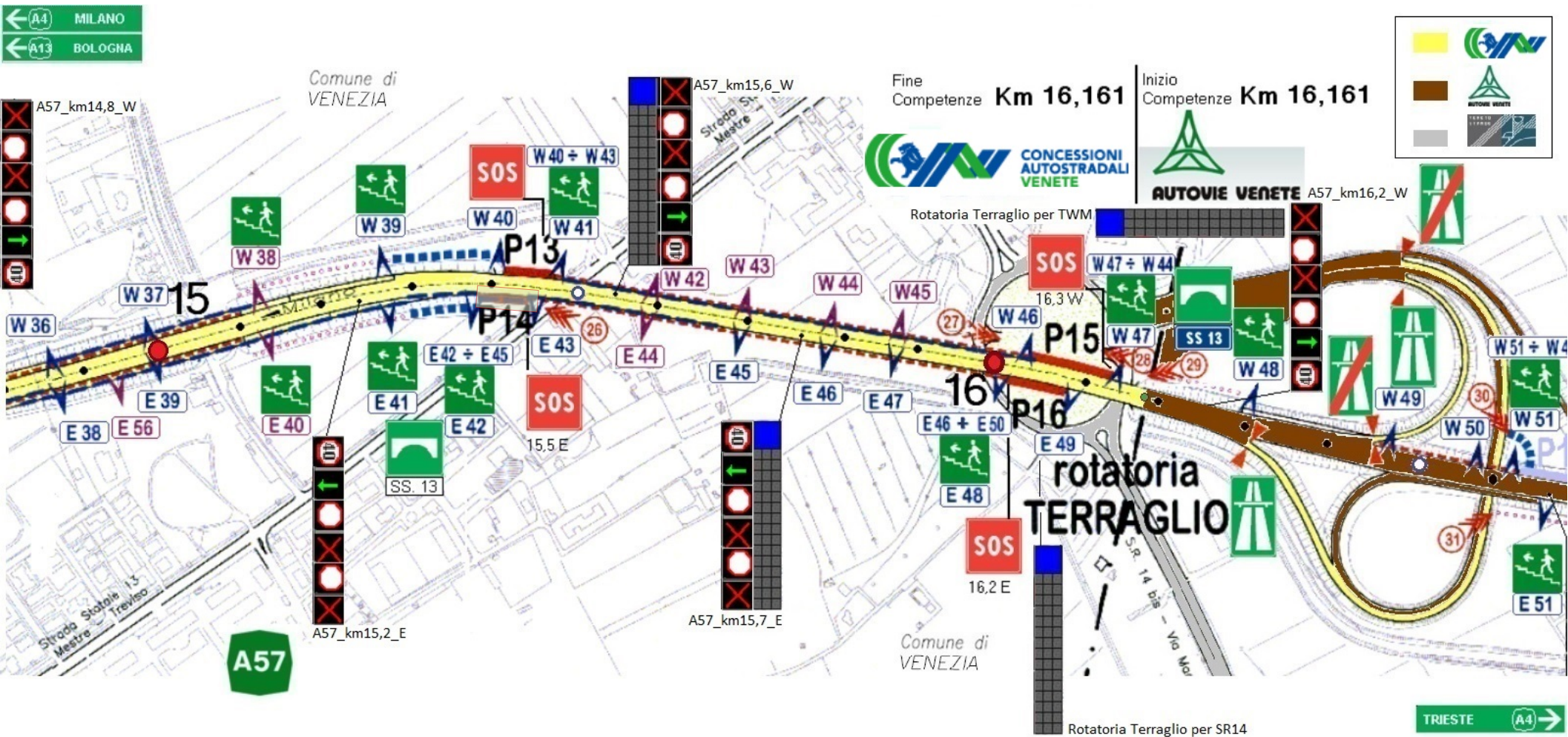
← A4 MILANO
← A13 BOLOGNA



Rotatoria Castellana	Comune di Venezia / Polizia Locale
Viabilità:	C.A.V.
Strutture/illuminazione/verde:	
Svincoli da/per rotatoria Castellana	C.A.V. / Polizia Stradale
Viabilità:	C.A.V.
Strutture/illuminazione:	
Per Mestre / Via Ceccherini	Comune di Venezia / polizia Locale
Viabilità:	Comune di Venezia
Strutture:	
Divieto veicoli pesanti	
Nessun divieto in rotatoria	
Divieto accesso in città	

TRIESTE

A57 Tangenziale di Mestre da km 15 a km 16



A57

Km 15 - 16

← (A4) MILANO
← (A13) BOLOGNA

Comune di VENEZIA

Fine Competenze Km 16,161 | Inizio Competenze Km 16,161



VEIPD AUTOVIE

16

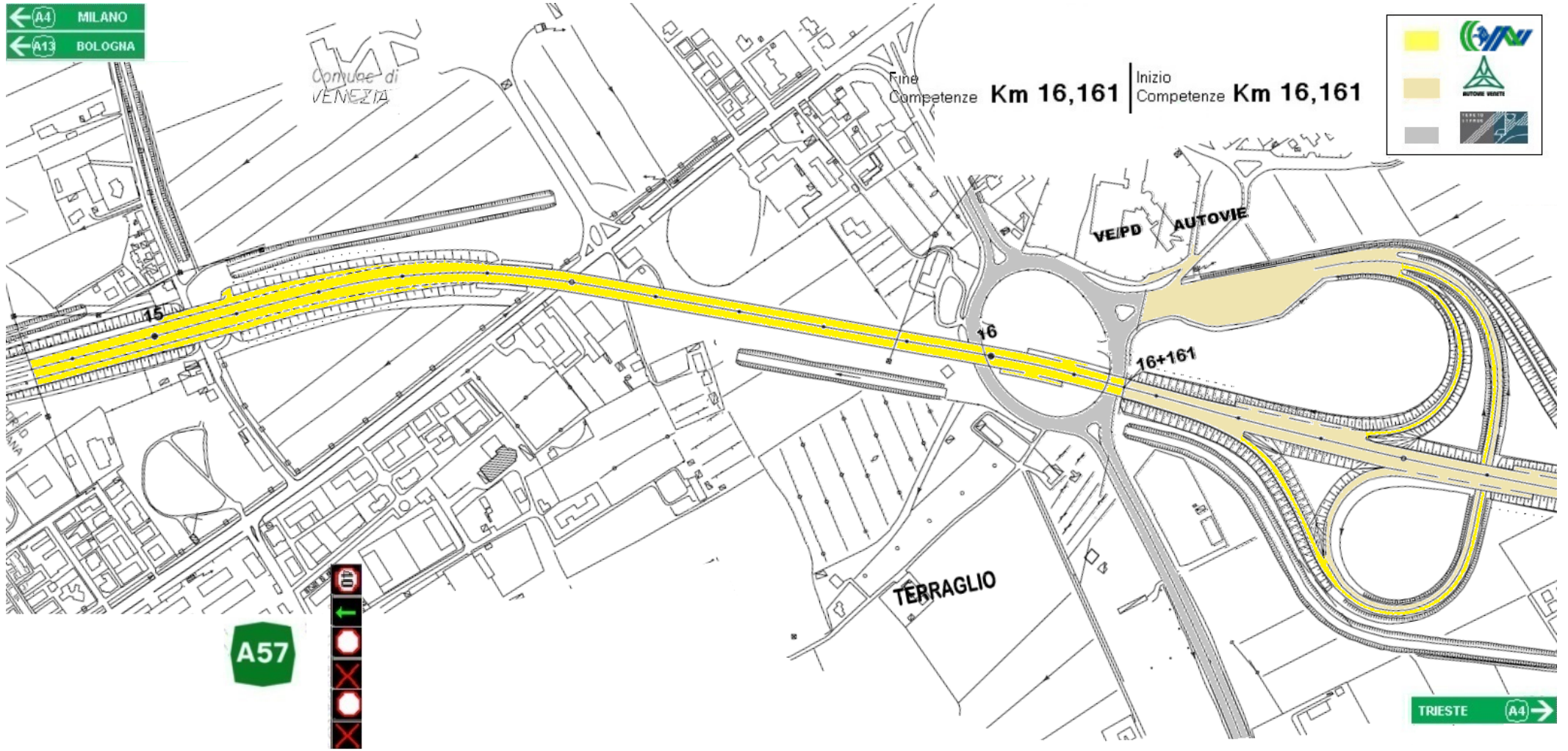
16+161

TERRAGLIO

A57

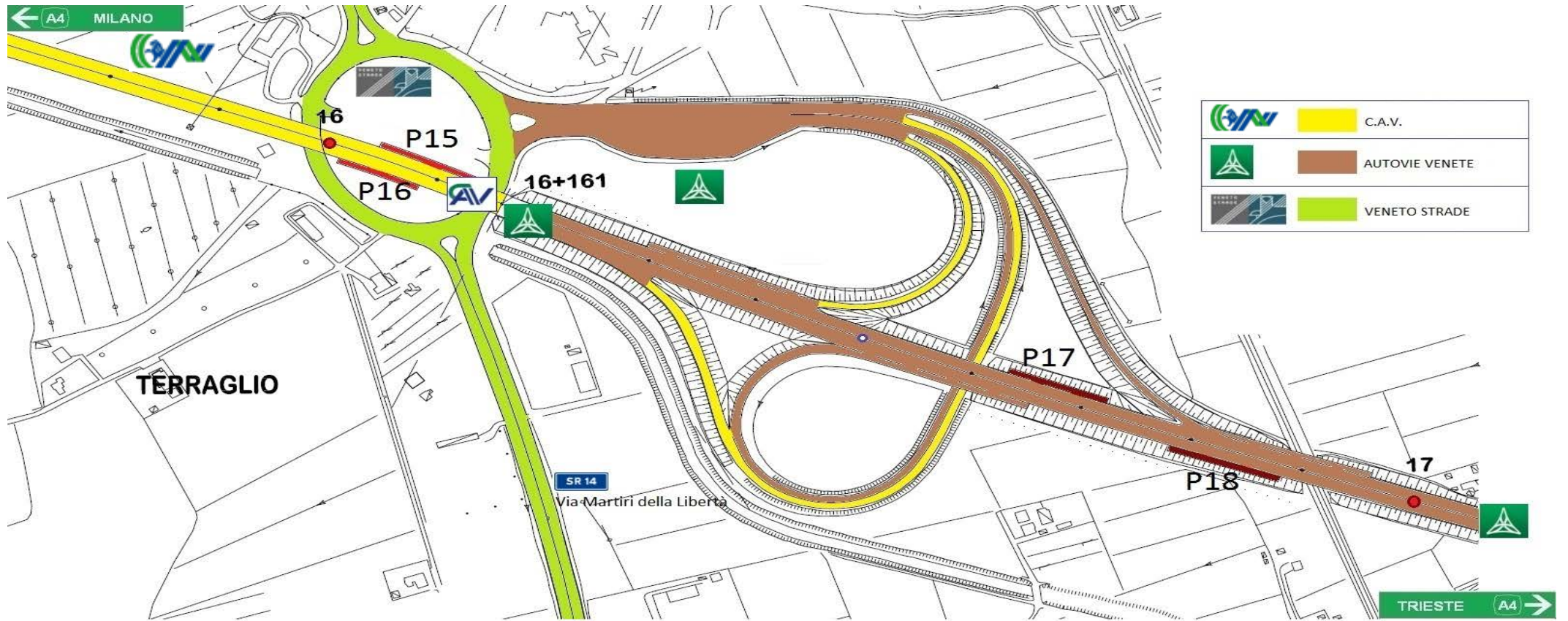


TRIESTE (A4) →

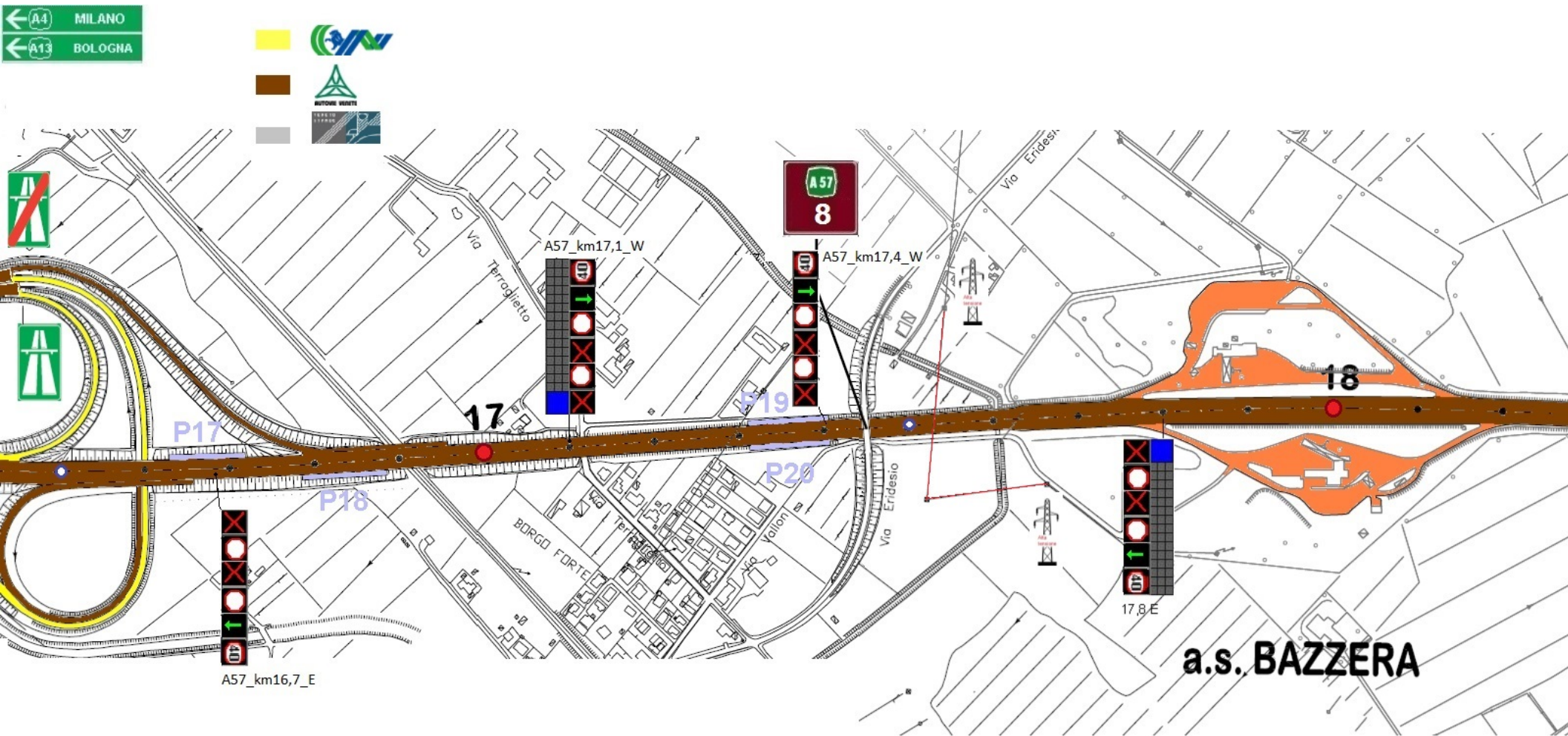


A57

Rotatoria Terraglio

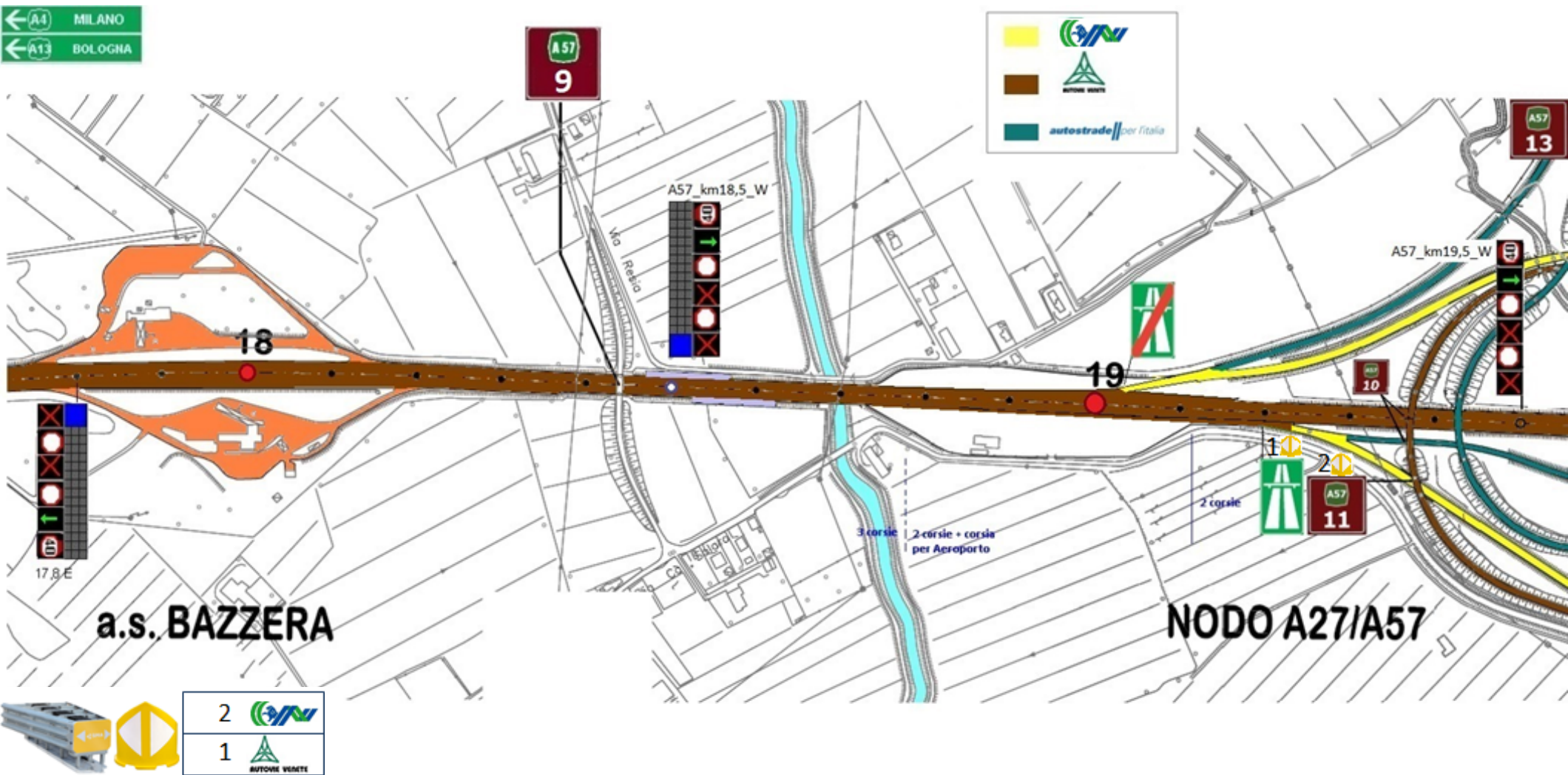


A57 Tangenziale di Mestre da km 17 a km 18



a.s. BAZZERA

A57 Tangenziale di Mestre da km 18 a km 19

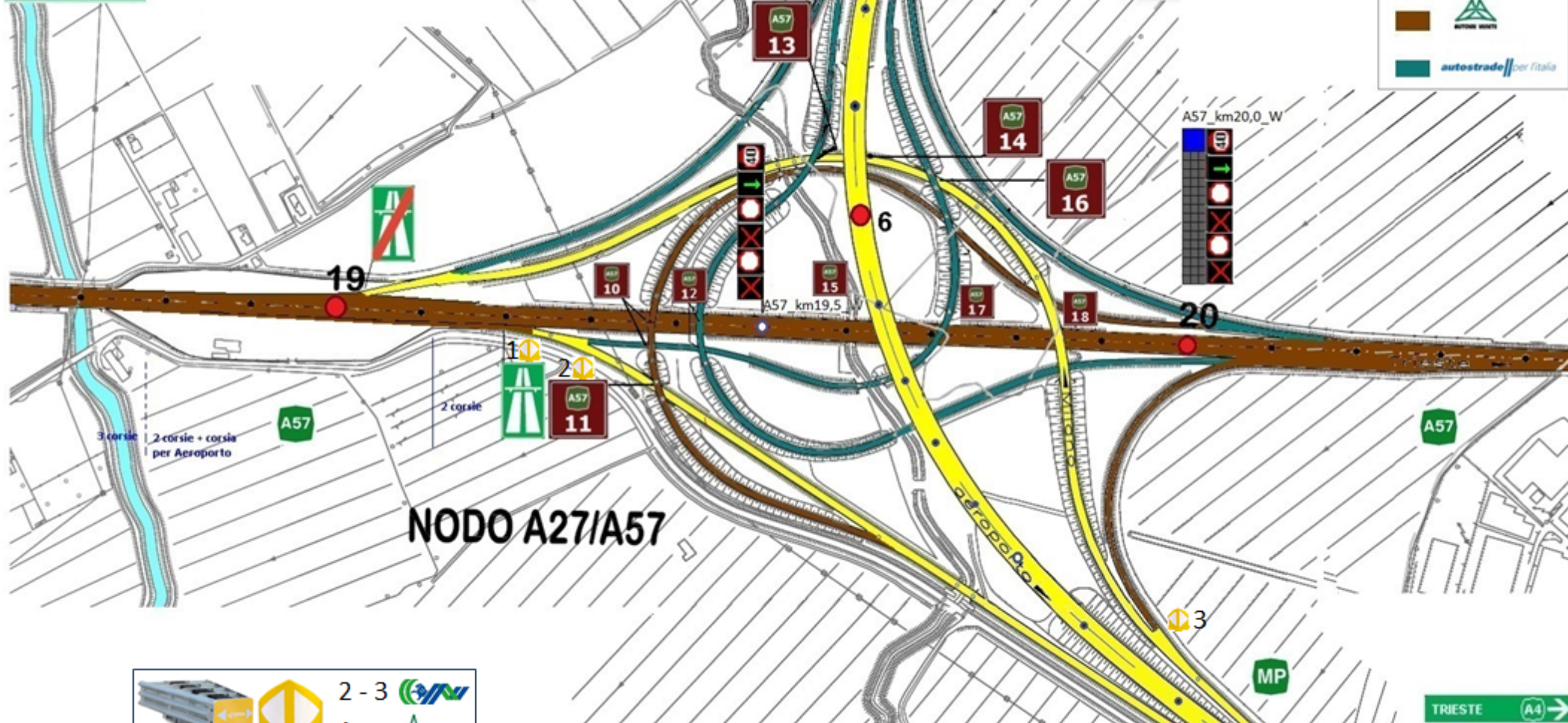


A57

Nodo A57/A27

← A4 MILANO
← A13 BOLOGNA

ANAS
Autostrade per l'Italia



NODO A27/A57

ANAS
Autostrade per l'Italia

TRIESTE A4 →



Raccordo
da/per
Venezia

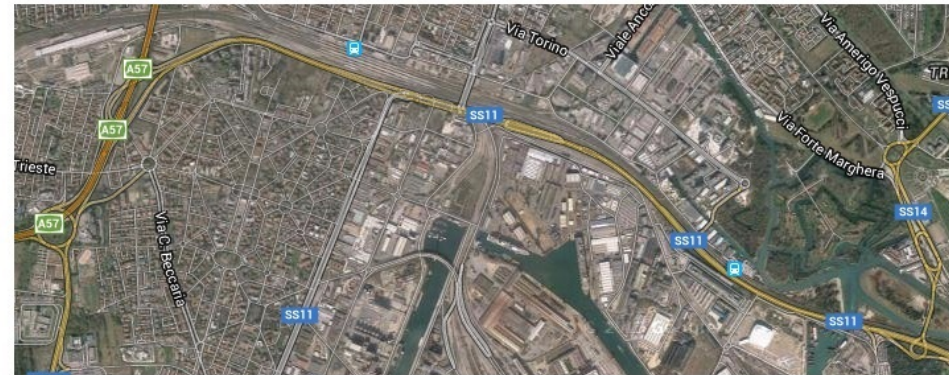


Raccordo da/per Venezia

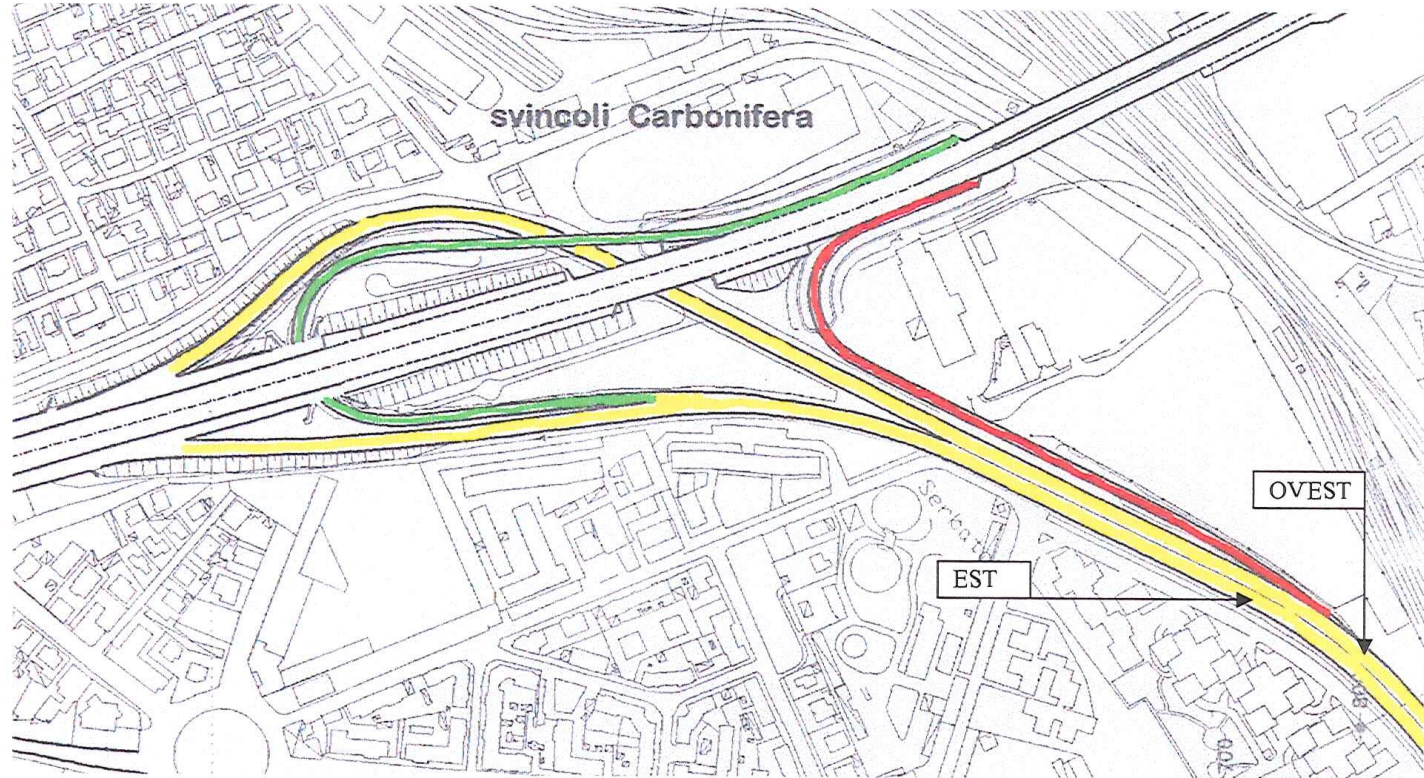


RACCORDO DA/PER VENEZIA

- ★ *Svincolo Carbonifera Est*
- *Svincolo Carbonifera Ovest*
- *Svincolo Porto*



Svincoli Carbonifera Est/Ovest




Raccordo per Venezia


Svincolo Carbonifera Est


Svincolo Carbonifera Ovest



RMP COMUNI KM

MP	Comune	Da km	A km
A57 MP RACCORDO M. POLO	VENEZIA	0,000	5,890
	MARCON	5,890	5,900
	MOGLIANO	5,900	6,520



LARGHEZZA CORSIE

Tratto	Chilometro	Carreggiata	Corsia di emergenza	1° corsia marcia lenta	2° corsia centrale	3° corsia sorpasso	Limite Velocità
MP Est/Ovest Raccordo M. Polo	0,000 - 6,520	Est/Ovest	3,00	3,75	X	3,75	

Piazzole di sosta in Raccordo M Polo carreggiata Est / Ovest

Struttura	Tipologia	Km	Carreggia	Note
Piazzole di sosta	Piazzola sosta	0,500	Est	Raccordo M. Polo
Piazzole di sosta	Colonnina SOS Km 1	1,150	Est	Raccordo M. Polo
Piazzole di sosta	Piazzola sosta	1,600	Est	Raccordo M. Polo
Piazzole di sosta	Piazzola sosta	2,100	Est	Raccordo M. Polo
Piazzole di sosta	Colonnina SOS Km 3	3,100	Est	Raccordo M. Polo
Piazzole di sosta	Piazzola sosta	3,500	Est	Raccordo M. Polo
NO piazzola di sosta	Colonnina SOS km 5	4,900	Est	Raccordo M. Polo

Struttura	Tipologia	Km	Carreggia	Note
Piazzole di sosta	Piazzola sosta	0,500	Ovest	Raccordo M. Polo
Piazzole di sosta	Piazzola sosta SOS	1,150	Ovest	Raccordo M. Polo
Piazzole di sosta	Piazzola sosta	1,600	Ovest	Raccordo M. Polo
Piazzole di sosta	Piazzola sosta	2,100	Ovest	Raccordo M. Polo
Piazzole di sosta	Piazzola sosta SOS	3,100	Ovest	Raccordo M. Polo
Piazzole di sosta	Piazzola sosta	3,500	Ovest	Raccordo M. Polo
NO piazzola di sosta	Colonnina SOS km 5	4,900	Est	Raccordo M. Polo

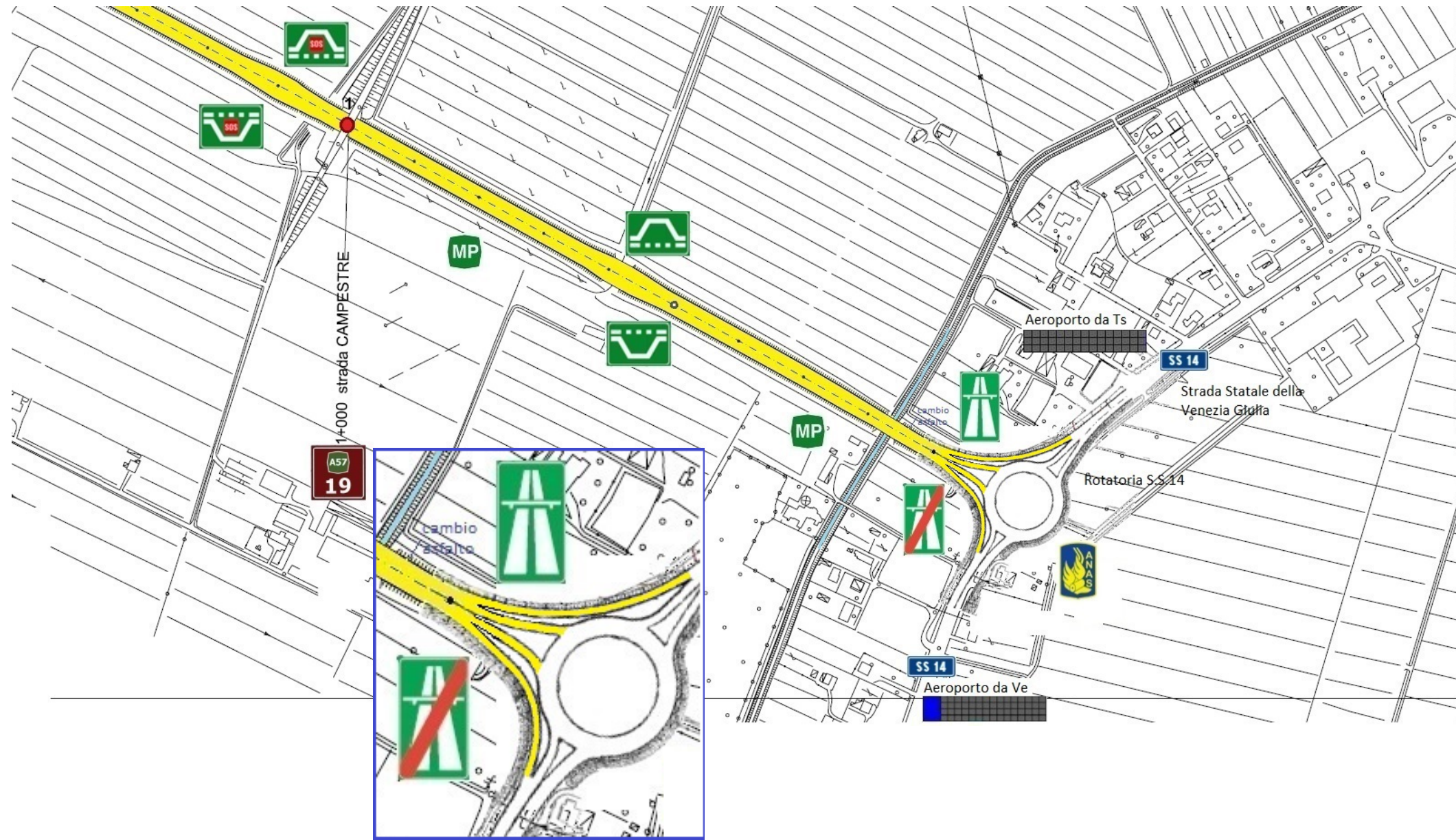
Cavalcavia Nodo A57/A27 e Raccordo M. Polo

NUMERAZIONE CAVALCAVIA AUTOSTRADA A57 - Tangenziale di Mestre				
Tratta	Numero	Cavalcavia	A57 Km	Comune
		RACCORDO MARCO POLO		
MARCO POLO	19	Strada CAMPESTRE	1,000	VENEZIA

Corsi d'acqua

Nome	Km
Fiume Dese	2,500

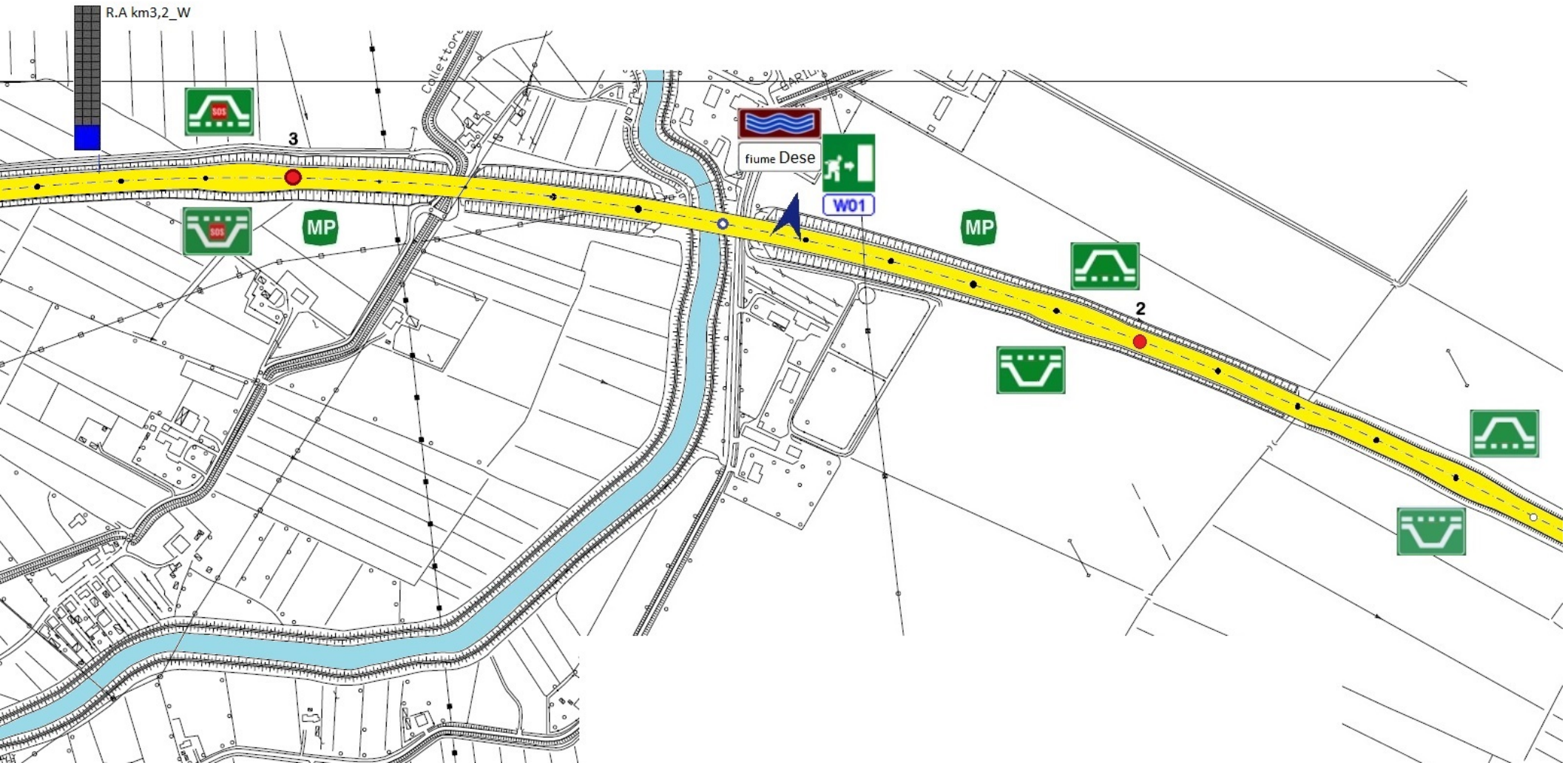
MP Raccordo M. Polo da 0,000 a km 1,000



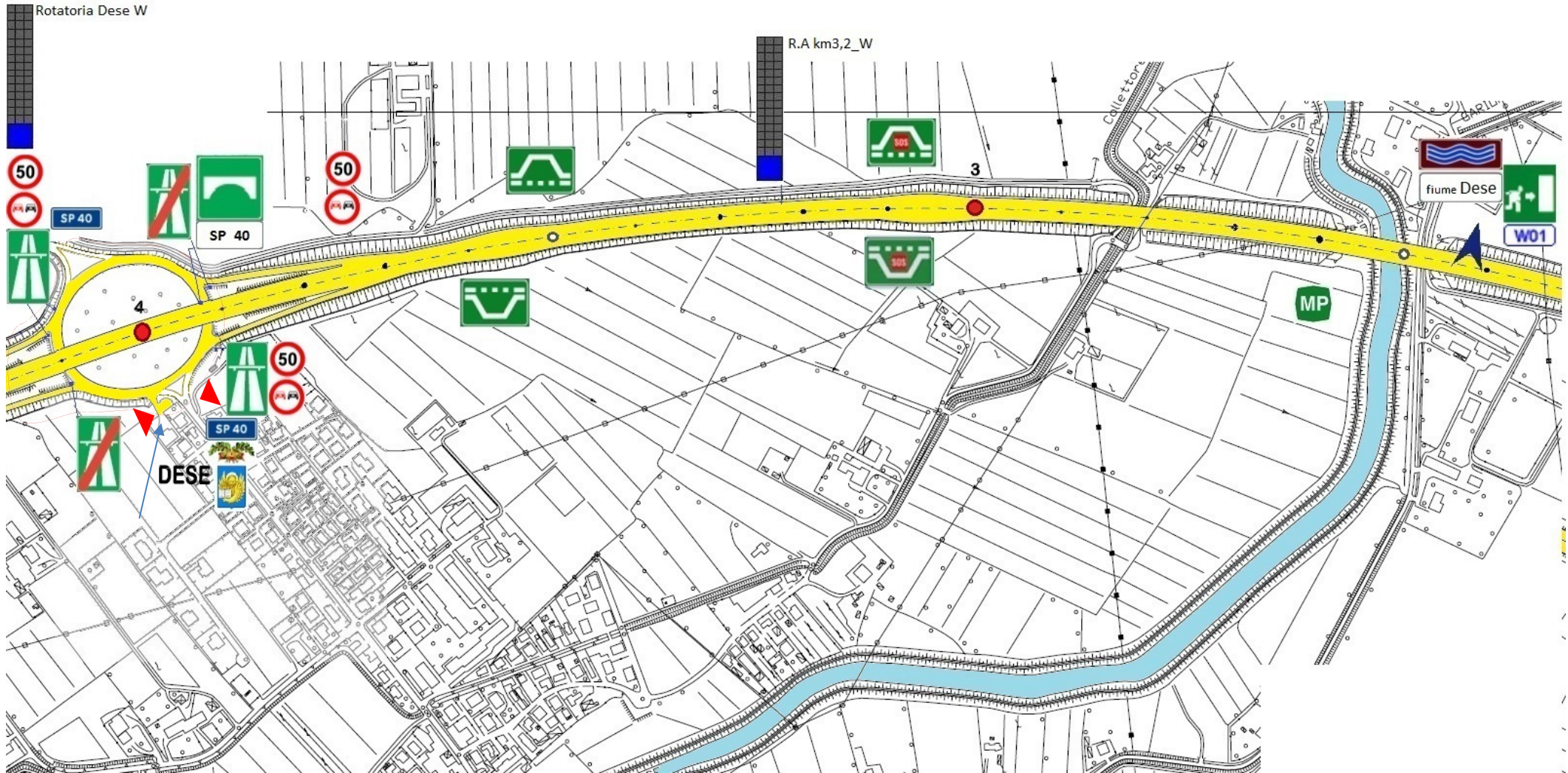
MP Raccordo M. Polo da 1,000 a km 2,000



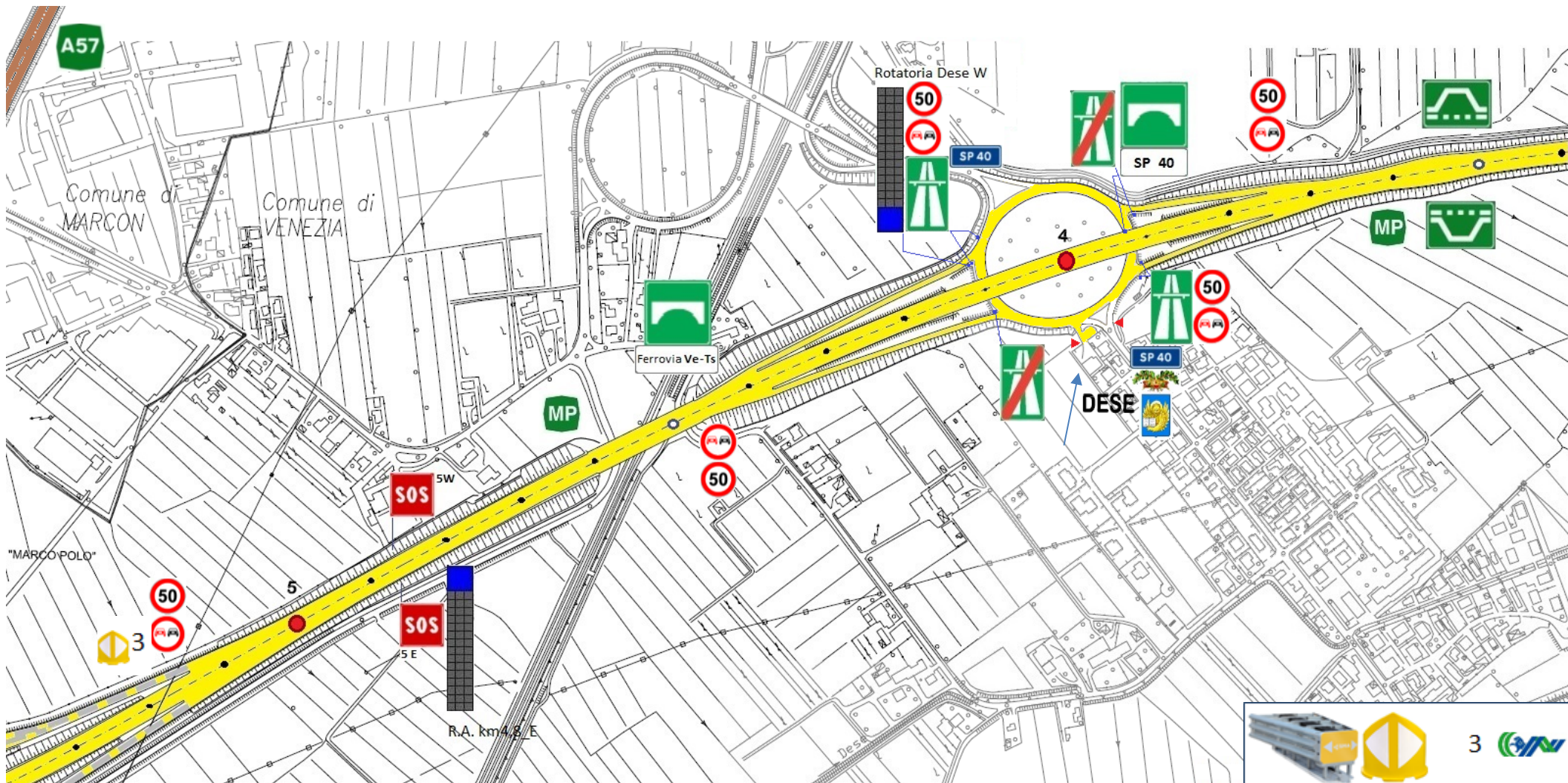
MP Raccordo M. Polo da 2,000 a km 3,000



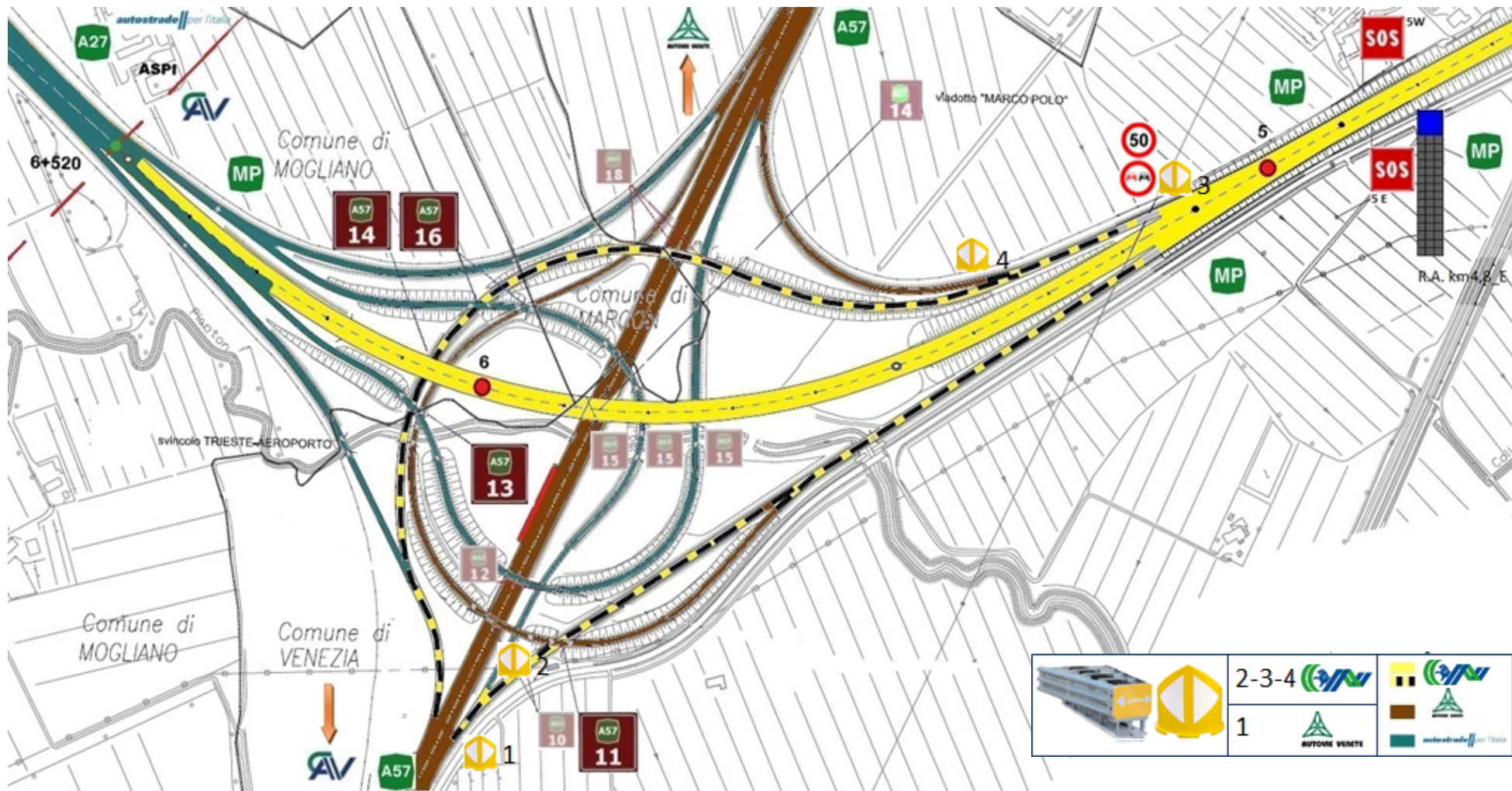
MP Raccordo M. Polo da 3,000 a km 4,000



MP Raccordo M. Polo da 4,000 a km 5,000



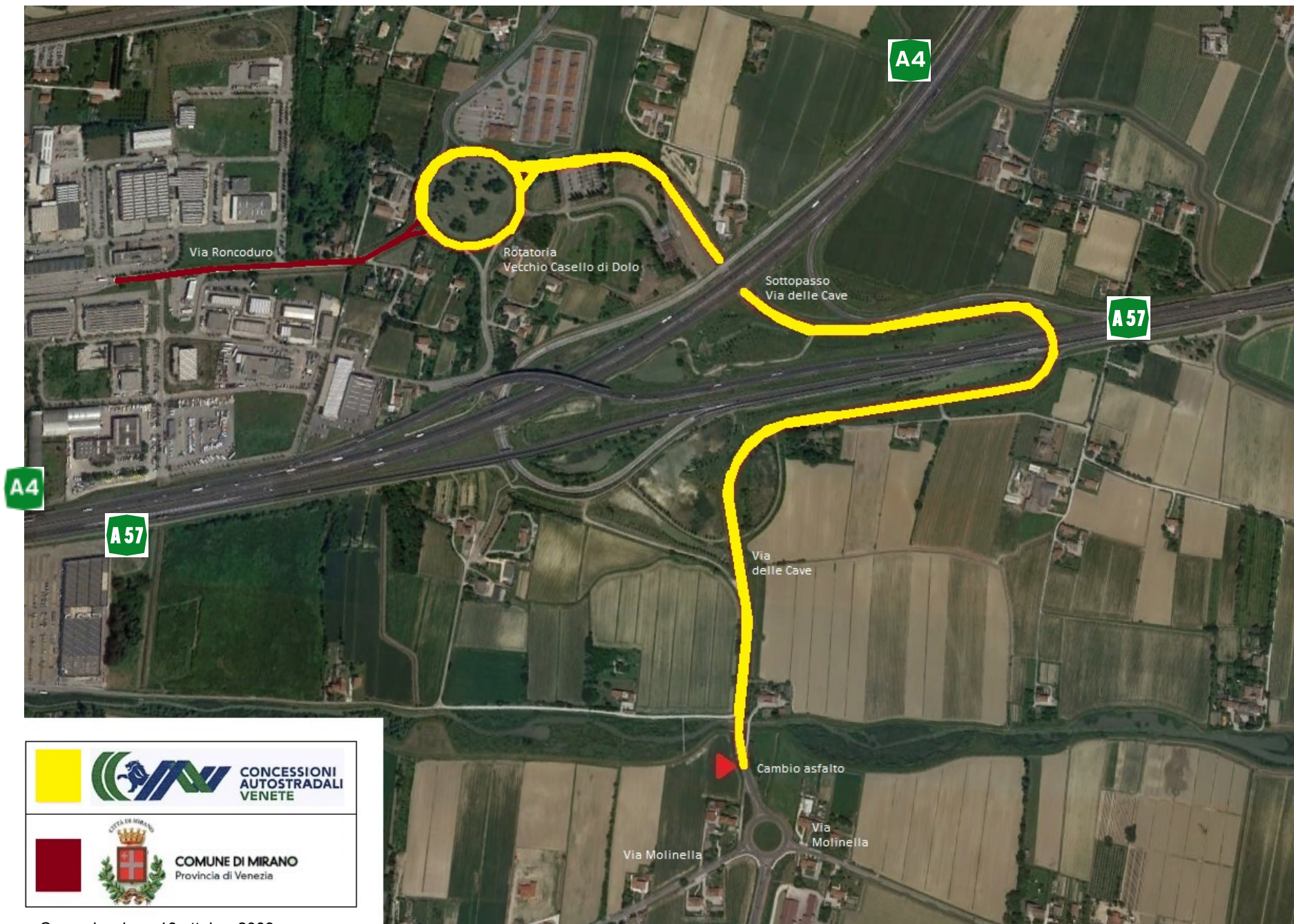
MP Raccordo M. Polo da 5,000 a km 6,520 (Viadotto M. Polo)



Viale delle Grazie - Padova



Collegamento stradale tra Ex casello di Dolo e via Molinella



	CONCESSIONI AUTOSTRADALI VENETE
	COMUNE DI MIRANO Provincia di Venezia

Comunicazione 16 ottobre 2009

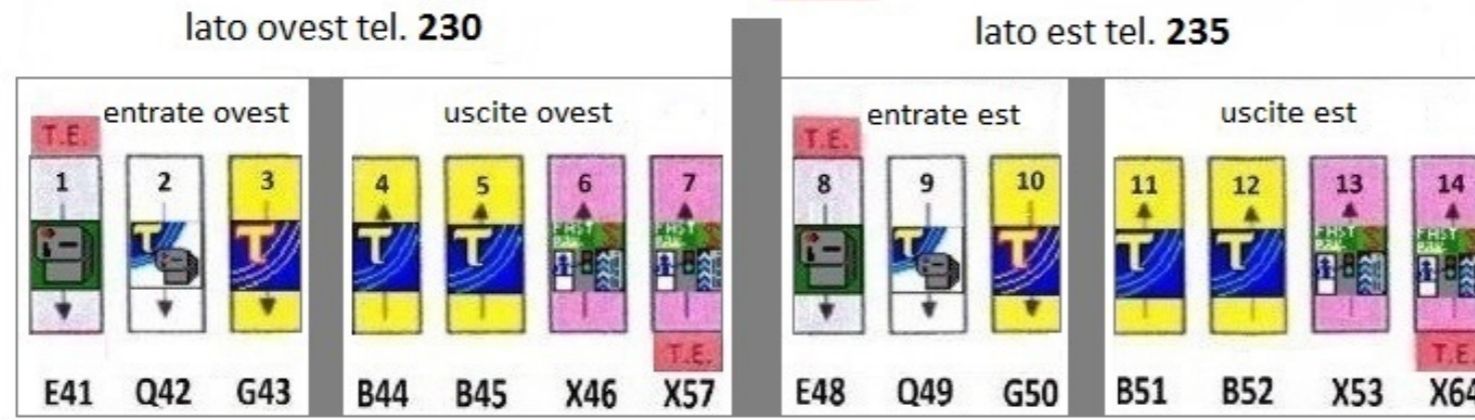


Competenze AUTOVIE VENETE

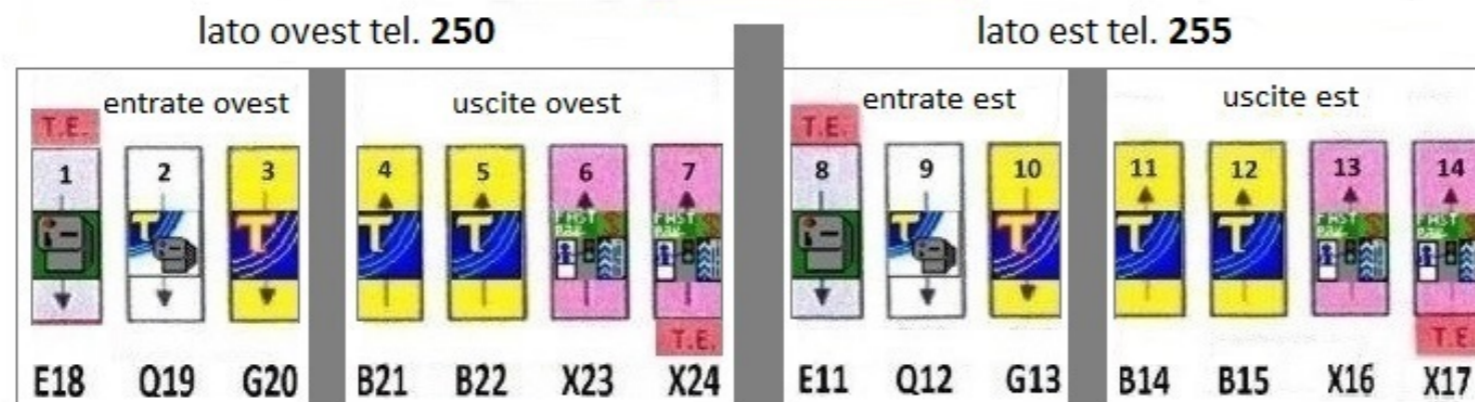
**PLANIMETRIA SVINCOLI
COMPETENZE CAV**

A4 Stazioni A4 Passante

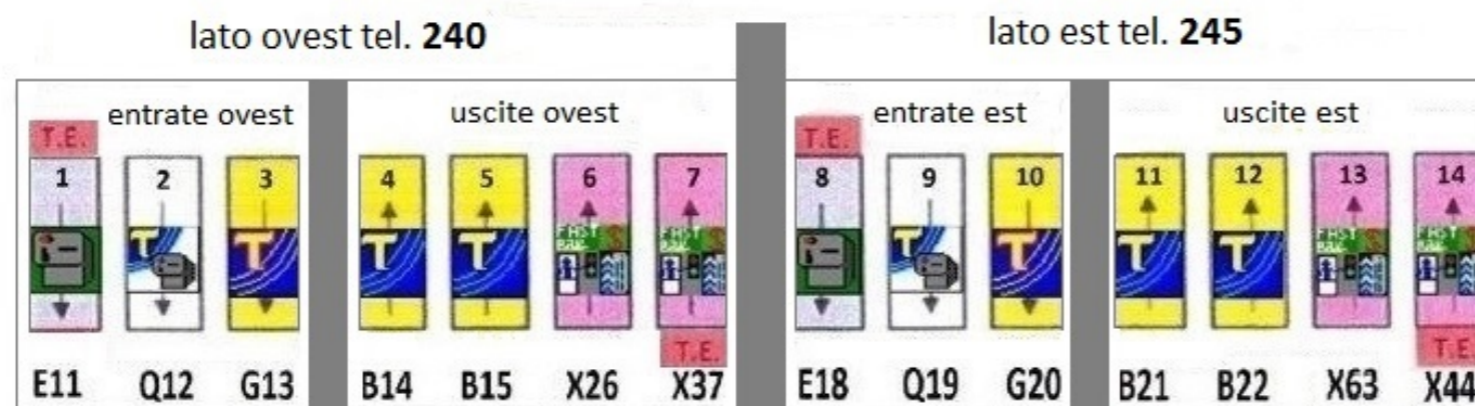
Stazione 598 Spinea



Stazione 597 Martellago-Scorzè



Stazione 596 Preganziol



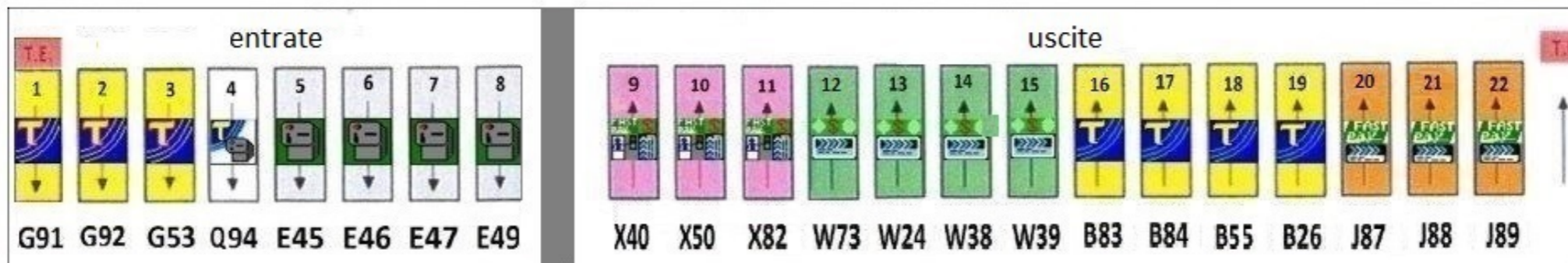
-  E Entrata automatica
-  G Entrata telepass
-  Q Entrata promiscua (tlp e aut)
-  U Uscita manuale
-  W Uscita con cassa
-  J Uscita viacard
-  B Uscita telepass
-  X Uscita bimodale (cassa e manuale)

settembre 2018

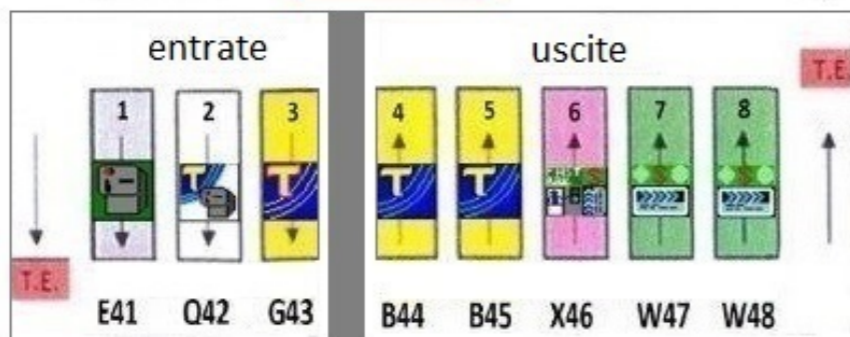


Stazioni A4 Padova - Bivio e A57

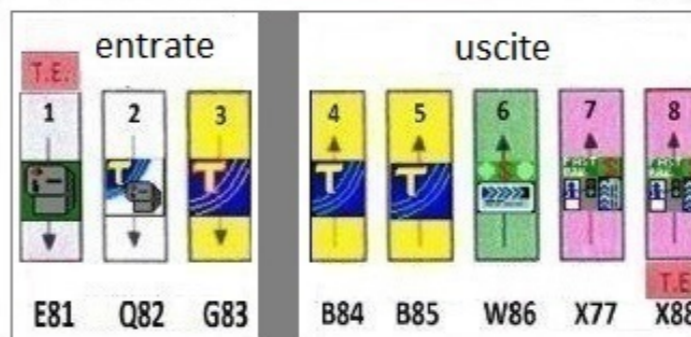
Stazione 601 **Venezia-Mestre** tel. 223 tel. 224



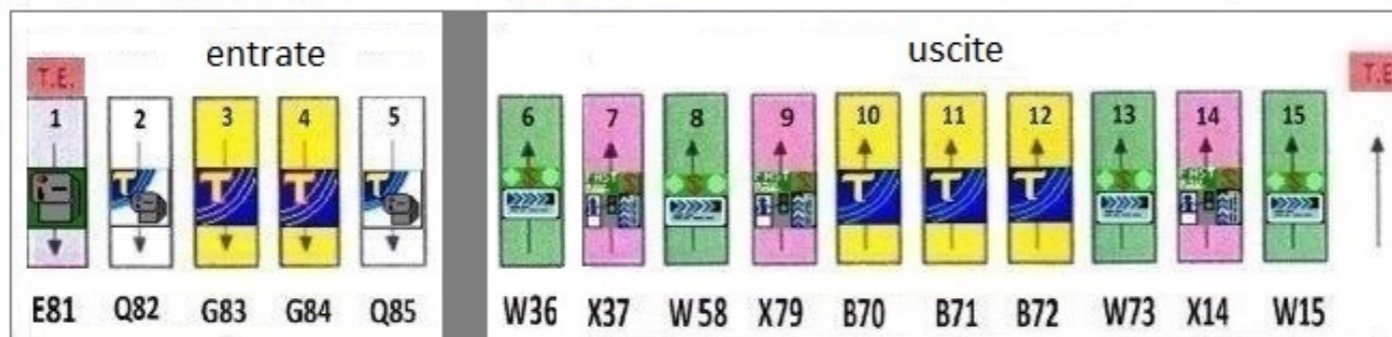
Stazione 603 **Mira-Oriago** tel. 270



Stazione 602 **Dolo-Mirano** tel. 260



Stazione 604 **Padova est** tel. 701



- E Entrata Automatica
- G Entrata Telepass
- Q Entrata promiscua (tlp e aut)
- U Uscita Manuale
- W Uscita con Cassa
- J Uscita Viacard
- B Uscita Telepass
- X Uscita bimodale (cassa o man)

settembre 2018