



**CONCESSIONI
AUTOSTRADALI
VENETE**

Norme comportamentali per l'utilizzo delle strade di servizio denominate vie di sicurezza Istruzione Operativa

Documento: IO.NOR.COM

Codice di raggruppamento: PRI.GES.VIA

Oggetto della modifica: Aggiornamento generale procedura di riferimento

Redazione: Responsabile Sistema di Gestione Integrato

Approvazione: Direttore Amministrazione e Finanza F.to Giovanni Bordignon

Direttore Tecnico

F.to Sabato Fusco

Direttore Risorse Umane e Organizzazione

F.to Paolo Bragato

Direttore Esercizio

F.to Angelo Matassi

Direttore Legale e Approvvigionamenti

F.to Angelo Matassi

Emissione: Amministratore delegato

F.to Ugo Dibennardo

Emissione: 04 settembre 2020

Revisione 01

Pag. 1 di 13

Norme comportamentali per l'utilizzo delle "strade di servizio" denominate vie di sicurezza
(Tratto autostradale Padova – Venezia Mestre carreggiata EST e OVEST)

Marghera, 22 aprile 2015

INDICE

INDICE.....	2
1 Premessa.....	3
2 La gestione delle vie di sicurezza	3
2.1 Gli obiettivi	3
2.2 Caratteristiche della via di sicurezza, limiti territoriali – carreggiata Est.....	3
2.3 Caratteristiche della via di sicurezza, limiti territoriali – carreggiata Ovest.....	3
3 I soggetti autorizzati	4
3.1 CAV S.p.A	4
3.2 Polizia Stradale	4
3.3 Imprese autorizzate.....	4
4 Le procedure operative.....	5
4.1 Le modalità di accesso all'evento	5
4.1.1 Utilizzo della via di sicurezza nel regolare senso di marcia	5
4.1.2 Utilizzo della via di sicurezza in senso contrario a quello di marcia (Contromano).....	5
4.1.3 Accesso all'autostrada dalla viabilità ordinaria	5
4.1.4 Emergenza	5
4.1.5 Blocco del traffico.....	5

1 Premessa

Le vie di sicurezza, in gestione a CAV S.p.A., sono 'strade di servizio' (art. 2, comma 4, D.L. 30.04.92 n° 285 - C.d.S.) adiacenti e parallele alle carreggiate Est e Ovest del tratto autostradale Padova - Venezia, dal ponte sul fiume Brenta alla barriera di Venezia – Mestre.

Hanno la funzione di consentire, in caso di necessità, il rapido raggiungimento del luogo dove si è verificato l'evento e/o l'evacuazione in situazioni di emergenza.

2 La gestione delle vie di sicurezza.

2.1 Gli obiettivi

L'obiettivo del presente documento è la regolamentazione dell'utilizzo della via di sicurezza, evitando così potenziali situazioni di pericolo o di incertezza per gli utilizzatori.

2.2 Caratteristiche della via di sicurezza, limiti territoriali – carreggiata Est

La via di sicurezza (in seguito indicata con VS) in carreggiata est si sviluppa tra il km 365+300 dell'autostrada A4 ed il km 9+000 dell'autostrada A57. In particolare l'intero tratto è così suddiviso:

- Dal km 365+300 al km 365+600 la VS si sviluppa con continuità e parallelamente alla carreggiata;
- Tra il km 365+600 e il km 365+700 la VS è interrotta per l'attraversamento della S.R. 11; al km 365+600 e il km 365+700 sono presenti cancelli per limitare l'accesso/uscita alla/dalla VS al solo personale autorizzato;
- Dal km 365+700 fino al km 374 +200 la VS si sviluppa con continuità, parallela e adiacente alla carreggiata.
 - In corrispondenza della stazione di servizio di Arino Est è presente un impianto semaforico per la regolamentazione della confluenza, sulla VS, di una strada adibita al transito esclusivo del personale dipendente della stazione di servizio (vedi schema grafico 1).
 - Al km 373+950 è presente un varco ("Pionca Est") che permette il collegamento con la viabilità ordinaria (vedi schema grafico 2).
 - Al km 374+200 è presente un cancello con lucchetto a chiavi unificate.
- Tra il km 374+200 della A4 e il km 1+500 della A57 la VS è collegata con la viabilità ordinaria in due punti: il primo con via Molinella ed il secondo con via Molinella e via Basse. Al km 374+200 della A4 e al km 1+500 della A57, così come in corrispondenza dei collegamenti con la viabilità ordinaria, sono presenti cancelli per limitare il passaggio al solo personale autorizzato (vedi schema grafico 3).
- Tra il km 1+500 ed il km 7+300 la VS si sviluppa con continuità. In corrispondenza dello svincolo casello Mirano Dolo, per gestire la coesistenza di VS e viabilità ordinaria sono presenti n.2 cancelli dotati di lucchetti a chiavi unificate (vedi schema grafico 4).
- Tra il km 7+300 e il km 7+600 della A57, la via di sicurezza è interrotta per la presenza della stazione autostradale di Mira – Oriago; resta comunque percorribile con continuità tramite l'utilizzo della viabilità ordinaria adiacente solo nel senso di percorrenza indicato graficamente (vedi schema grafico 5).
- Dal km 7+600 al km 9+000 la VS si sviluppa adiacente e parallela alla carreggiata.
- In corrispondenza alle piazzole con barriere fonoassorbenti, sono posizionati dei portoni scorrevoli, che consentono l'accesso alla via di sicurezza
- In corrispondenza di tutte le piazzole di sosta è presente un accesso/uscita alla/dalla VS attraverso sbarre dotate di lucchetto con chiave unificata.
- Tutti i cancelli presenti sono dotati di lucchetti con chiave unificata per consentire il passaggio al solo personale autorizzato.

CAV S.p.A. è unico riferimento nella gestione della via di sicurezza.

2.3 Caratteristiche della via di sicurezza, limiti territoriali – carreggiata Ovest

La via di sicurezza in carreggiata Ovest si sviluppa tra il km 8+900 dell'autostrada A57 ed il km 365+300 dell'autostrada A4. In particolare l'intero tratto è così suddiviso:

- km 8+900 della A57 inizio VS; è presente una sbarra con lucchetto con chiavi unificate per limitare il passaggio al solo personale autorizzato (vedi schema 6).
- La VS si sviluppa con continuità dal km 8+900 fino al Km 3+000 in corrispondenza del casello di Mirano Dolo. Tra il km 7+600 e 7+300 (casello di Mira Oriago), la continuità della VS è assicurata da un tratto di viabilità ordinaria (vedi schema 7).
- Tra km 3+000 e 2+500 la VS è interrotta per la presenza del casello di Mirano Dolo (vedi schema 8).
- Tra km 2+500 e km 1+600 la VS si sviluppa adiacente e parallela alla carreggiata.
- Tra il km 1+600 della A57 e il km 374+250 della A4 la VS è interrotta (vedi schema 9).
- Dal km 374+250 e il km 365+700 la VS si sviluppa con continuità; al km 373+950 è presente un varco di Pionca Ovest con accesso sulla viabilità ordinaria (vedi schema 10).
- Il tratto di VS in corrispondenza della stazione di servizio di Arino Ovest è dotato di diversi accessi dotati di cancelli per limitare il passaggio a soli mezzi e personale autorizzato (vedi schema 11).
- Tra il km 365+700 e il km 365+600 la VS è interrotta per l'attraversamento della S.R. 11; al km 365+600 e il km 365+700 sono presenti cancelli per limitare l'accesso alla VS al solo personale autorizzato;
- Dal km 365+600 e il km 365+300 la VS si sviluppa adiacente e parallela alla carreggiata.
- In corrispondenza di tutte le piazzole di sosta è presente un accesso/uscita alla/dalla VS mediante sbarre dotate di lucchetto con chiave unificata.
- Tutti i cancelli presenti lungo la VS sono dotati di lucchetti con chiave unificata per consentire il passaggio ai soli mezzi e personale autorizzato.

CAV S.p.A. è unico riferimento nella gestione della via di sicurezza.

3 I soggetti autorizzati

I soggetti che possono utilizzare la via di sicurezza, oggetto del presente documento, sono:

3.1 CAVS.p.A.

Competenze	Gestione della tratta autostradale in concessione
Servizi svolti in caso di emergenza	Supporto operativo alla gestione dell'evento
Sede del centro operativo	Marghera (VE)
Figure di riferimento/coordiamento	Direttore di Esercizio Capo Servizio Viabilità Coordinatore della viabilità/Centro Operativo
Contatto	041-5497111/170/147

3.2 Polizia Stradale

Competenze	Sorveglianza del traffico autostradale.
Servizi svolti in caso di emergenza	Prevenzione e repressione delle violazioni al codice della strada rilevazione degli incidenti stradali predisposizione di servizi diretti a regolare il traffico operazioni di soccorso automobilistico e stradale
Sede del centro operativo	Mestre (VE) – Padova
Figure di riferimento/coordiamento	Centri Operativi
Contatto	049/8044411 - 041/2692311

3.3 Imprese autorizzate

Le imprese che devono eseguire interventi manutentivi per la Società possono utilizzare la via di sicurezza solo se preventivamente autorizzate.

4 Le procedure operative

4.1 Le modalità di accesso al luogo dell'evento

In uno scenario di rilevante necessità operative avranno accesso alla via di sicurezza, gli autoveicoli della Polizia Stradale, quelli di CAV S.p.A. (Ausiliari della Viabilità, Squadra Manutenzione, Addetti alla Viabilità, Addetti della Direzione Tecnica) nonché quelli delle imprese di manutenzione autorizzate.

In ogni caso la via di sicurezza dovrà essere impegnata mantenendo accessi i dispositivi luminosi in dotazione ai mezzi (girofarò e frecce), è pertanto escluso l'utilizzo della via di sicurezza ad automezzi non dotati degli adeguati dispositivi luminosi se non espressamente assistiti.

Il personale tutto dovrà indossare sempre i DPI ad alta visibilità almeno di classe terza.

L'accesso alla via di sicurezza dall'autostrada, dal piazzale interno di stazione e dalla viabilità ordinaria, dovrà essere preventivamente e obbligatoriamente autorizzato dal Centro Operativo della Società, a mezzo di comunicazione telefonica o via radio, indicandone il numero della piazzola e/o la progressiva chilometrica corrispondente e la localizzazione territoriale.

L'uscita dalla via di sicurezza dovrà in ogni caso avvenire informando il Centro Operativo della Società comunicando sempre il numero della piazzola e/o la progressiva chilometrica corrispondente e la localizzazione territoriale.

Le sbarre ed i cancelli aperti per accedere alla via di sicurezza, dovranno essere chiusi immediatamente dopo il transito. Date le caratteristiche costruttive della stessa si raccomanda di mantenere una limitata velocità (40 km/h) ponendo la massima attenzione nel superare particolari tratti ove, con lo scopo di diminuire ulteriormente le velocità, sono stati installati dedicati rallentatori sulla pavimentazione.

In particolare le imprese di manutenzione prima di ogni intervento, dovranno reperire le chiavi di accesso alla citata via di sicurezza presso l'ufficio del Coordinatore della Viabilità o presso l'ufficio competente della Direzione Tecnica; sarà fatto obbligo al termine dell'intervento, di restituire le citate chiavi.

I mezzi di portata superiore alle 3,5 t non sono ammessi al transito sulla via di sicurezza.

4.1.1 Utilizzo della via di sicurezza nel regolare senso di marcia.

I mezzi autorizzati raggiungono il luogo dell'evento muovendosi parallelamente all'autostrada secondo il regolare senso di marcia utilizzando la via di sicurezza. E' la condizione prevista nell'impossibilità di raggiungere l'evento dalla carreggiata e viene applicata seguendo gli accorgimenti riportati all'inizio del paragrafo.

4.1.2 Utilizzo della via di sicurezza in senso contrario a quello di marcia (Contromano)

E' il caso in cui i mezzi autorizzati possono giungere nella zona dell'evento solamente percorrendo la via di sicurezza in contromano.

Dopo aver richiesto l'autorizzazione al centro operativo della Società, si procederà con estrema cautela in senso contrario alla direttrice di marcia dell'autostrada adiacente.

4.1.3 Accesso all'autostrada dalla viabilità ordinaria

E' il caso in cui il luogo dell'evento può essere raggiunto solo utilizzando la via di sicurezza da uno dei cancelli sopra elencati che separano la viabilità ordinaria da quella autostradale; tali operazioni andranno sempre realizzate seguendo le modalità riportate all'inizio del paragrafo.

4.1.4 Emergenza

Qualora per il superamento di particolari gravi eventi risultasse necessario l'utilizzo della via di sicurezza da parte degli Enti deputati alle operazioni di soccorso, ciò potrà avvenire d'intesa con la Polizia Stradale. In tale situazione l'accesso dei mezzi dovrà essere assistito dal personale della Polizia Stradale e/o della Società.


4.1.5 Blocco del traffico

Nel caso in cui un evento fosse tale da provocare un blocco del traffico con mezzi fermi in colonna, senza alcuna possibilità di transito nel breve periodo, ove per questioni di sicurezza o di ordine pubblico, lo si ritenga opportuno si


potrà utilizzare la via di sicurezza per il tratto minimo necessario a superare l'ostacolo in carreggiata che è causa del blocco. Tale operazione potrà essere eseguita esclusivamente a seguito di decisione assunta dalla Polizia Stradale che, con proprio personale e con l'ausilio del personale di CAV S.p.A., farà accedere i mezzi alla via di sicurezza, assistendoli durante il percorso e più specificatamente in accesso ed in uscita dalla stessa. L'operazione dovrà tener conto delle limitazioni di peso previste per l'utilizzo della via di sicurezza.

Marghera, 22 aprile 2015

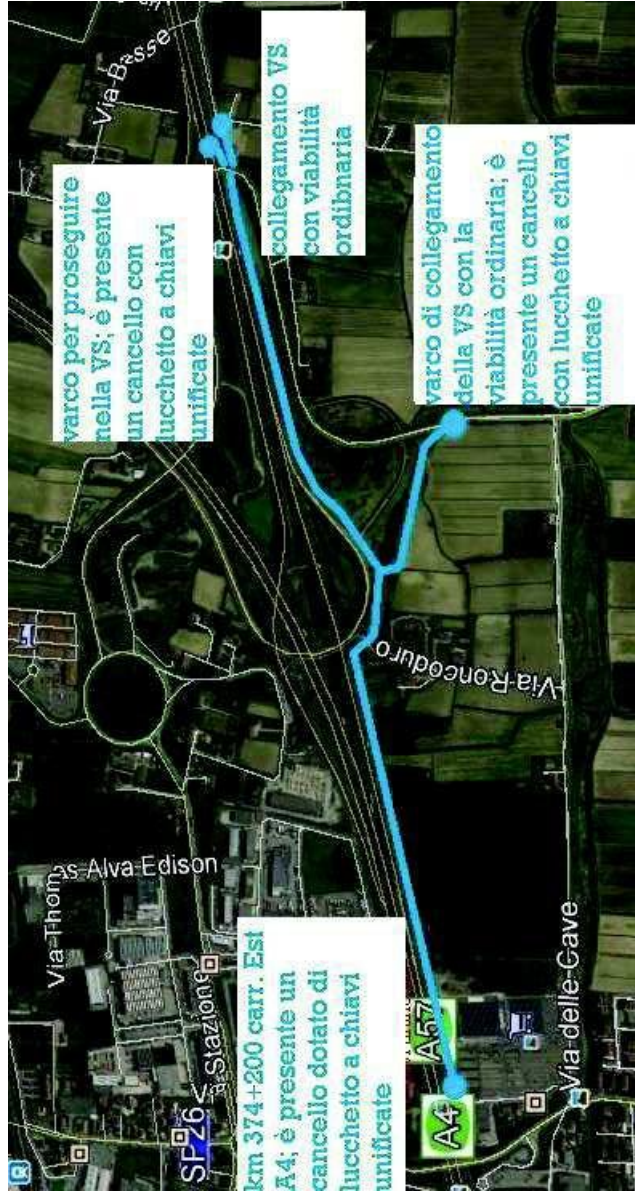
SCHEMI GRAFICI ALLEGATI




Schema Grafico 1 – Stazione di servizio Arino EST



Schema Grafico 2 – Varco di Pionca EST



Schema Grafico 3 – Bivio A4 – A57 carr. EST




Schema Grafico 4 – Via di sicurezza in carr. EST in prossimità del casello di Mirano-Dolo



Schema Grafico 5 – Via di sicurezza in carr. EST in prossimità di Mira – Oriago tratto percorribile solo nel senso indicato



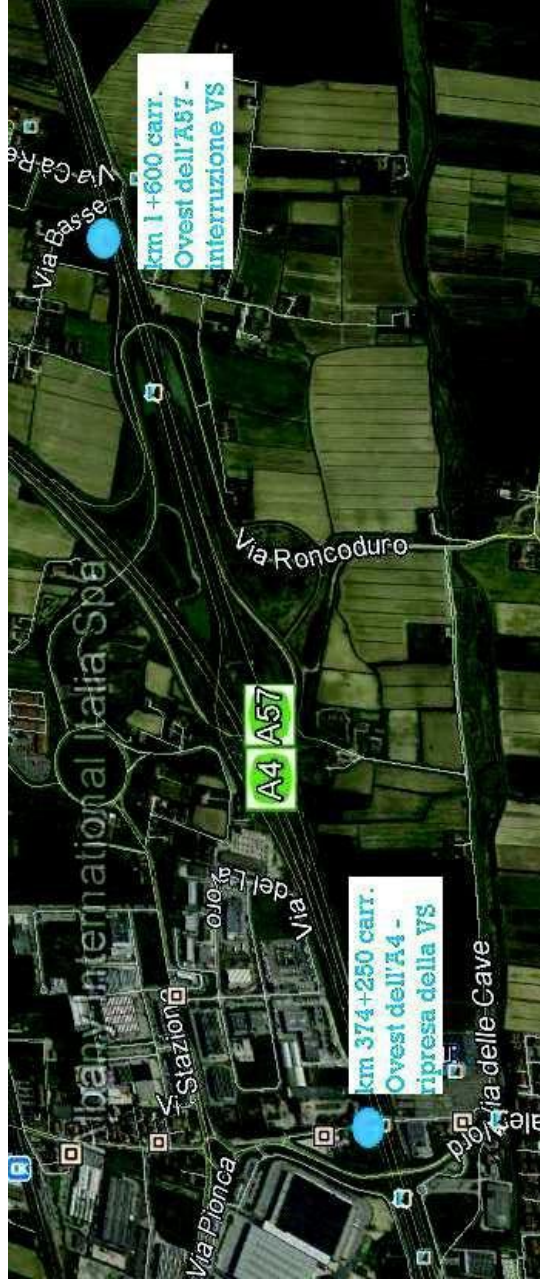
Schema Grafico 6 – Inizio Via di sicurezza in carr. OVEST dell'A57



Schema Grafico 7 – Via di sicurezza in carr. OVEST in prossimità del casello di Mira-Oriago



Schema Grafico 8 – Interruzione/ripresa via di sicurezza in carr. OVEST in prossimità del casello di Mirano-Dolo



Schema Grafico 9 – Interruzione/ripresa via di sicurezza in carr. OVEST in prossimità del bivio A57/A4



Schema Grafico 10 – viabilità ordinaria di collegamento varco Pionca EST/OVEST



Schema Grafico 11 – Via di sicurezza in prossimità della stazione di Arino OVEST